

## ОПИСАНИЕ МЕСТОПОЛОЖЕНИЯ ГРАНИЦ

Публичный сервитут в отношении земель и земельных участков в целях строительства и эксплуатации линейного объекта "Газопровод межпоселковый от ГРС п. Гигант к п. Ясенево, п. Логвиновский, п. Правоюловский, п. Загорье, п. Роща, п. Кузнецовский, п. Клены Сальского района Ростовской области"

(наименование объекта, местоположение границ которого описано)

### Сведения об объекте

№ п/п	Характеристики объекта	Описание характеристик
1	2	3
1	Местоположение объекта	Ростовская обл., р-н Сальский
2	Площадь объекта $\pm$ величина погрешности определения площади ( $P \pm \Delta P$ )	698803 $\pm$ 293 кв.м
3	Иные характеристики объекта	Публичный сервитут в отношении земель и земельных участков в целях строительства и эксплуатации линейного объекта "Газопровод межпоселковый от ГРС п. Гигант к п. Ясенево, п. Логвиновский, п. Правоюловский, п. Загорье, п. Роща, п. Кузнецовский, п. Клены Сальского района Ростовской области" сроком на 10 лет, в пользу Общества с ограниченной ответственностью «Газпром газификация», (ОГРН 1217800107744, ИНН 7813655197, юридический и фактический адрес: 194044, г. Санкт-Петербург, вн. тер. г. Муниципальный округ Сампсониевское, пр-кт Большой Сампсониевский, д. 60, литера А. Телефон: +7 (812) 613-33-00. Электронная почта: info@eoggazprom.ru).

## ОПИСАНИЕ МЕСТОПОЛОЖЕНИЯ ГРАНИЦ

Публичный сервитут в отношении земель и земельных участков в целях строительства и эксплуатации линейного объекта "Газопровод межпоселковый от ГРС п. Гигант к п. Ясеново, п. Логвиновский, п. Правоюловский, п. Загорье, п. Роща, п. Кузнецовский, п. Клены Сальского района Ростовской области"

(наименование объекта, местоположение границ которого описано)

### Сведения о местоположении границ объекта

#### 1. Система координат 61.2

#### 2. Сведения о характерных точках границ объекта

Обозначение характерных точек границ	Координаты, м		Метод определения координат характерной точки	Средняя квадратическая погрешность положения характерной точки ( $M_t$ ), м	Описание обозначения точки на местности (при наличии)
	X	Y			
1	2	3	4	5	6
1	350305,88	2326164,16	Аналитический метод	0,10	—
2	350408,68	2326238,37	Аналитический метод	0,10	—
3	350446,68	2326251,82	Аналитический метод	0,10	—
4	350352,52	2326515,71	Аналитический метод	0,10	—
5	350346,27	2326567,63	Аналитический метод	0,10	—
6	350318,23	2326695,68	Аналитический метод	0,10	—
7	350291,05	2326765,40	Аналитический метод	0,10	—
8	350267,63	2326840,89	Аналитический метод	0,10	—
9	350246,59	2326930,45	Аналитический метод	0,10	—
10	350241,33	2326929,19	Аналитический метод	0,10	—
11	350232,13	2326962,43	Аналитический метод	0,10	—
12	350237,94	2326963,98	Аналитический метод	0,10	—
13	350225,65	2327012,78	Аналитический метод	0,10	—
14	350197,59	2327004,93	Аналитический метод	0,10	—
15	350154,87	2327148,86	Аналитический метод	0,10	—
16	350033,64	2327552,56	Аналитический метод	0,10	—
17	350012,47	2327546,66	Аналитический метод	0,10	—
18	349986,85	2327627,98	Аналитический метод	0,10	—
19	349986,95	2327660,44	Аналитический метод	0,10	—

## ОПИСАНИЕ МЕСТОПОЛОЖЕНИЯ ГРАНИЦ

Публичный сервитут в отношении земель и земельных участков в целях строительства и эксплуатации линейного объекта "Газопровод межпоселковый от ГРС п. Гигант к п. Ясенево, п. Логвиновский, п. Правоюловский, п. Загорье, п. Роща, п. Кузнецовский, п. Клены Сальского района Ростовской области"

(наименование объекта, местоположение границ которого описано)

### Сведения о местоположении границ объекта

1	2	3	4	5	6
20	349982,57	2327659,18	Аналитический метод	0,10	—
21	349982,48	2327686,36	Аналитический метод	0,10	—
22	349986,99	2327687,05	Аналитический метод	0,10	—
23	349987,03	2327709,58	Аналитический метод	0,10	—
24	349999,99	2327709,56	Аналитический метод	0,10	—
25	350013,78	2327716,61	Аналитический метод	0,10	—
26	350010,49	2327724,17	Аналитический метод	0,10	—
27	350100,31	2327768,54	Аналитический метод	0,10	—
28	350102,93	2327762,80	Аналитический метод	0,10	—
29	350188,66	2327807,27	Аналитический метод	0,10	—
30	350375,68	2327909,94	Аналитический метод	0,10	—
31	352586,64	2329250,39	Аналитический метод	0,10	—
32	352600,48	2329227,33	Аналитический метод	0,10	—
33	352606,50	2329231,24	Аналитический метод	0,10	—
34	352640,50	2329175,84	Аналитический метод	0,10	—
35	352634,16	2329172,28	Аналитический метод	0,10	—
36	352653,05	2329141,59	Аналитический метод	0,10	—
37	353512,89	2329658,15	Аналитический метод	0,10	—
38	353510,59	2329664,73	Аналитический метод	0,10	—
39	353530,89	2329676,83	Аналитический метод	0,10	—
40	353532,57	2329669,65	Аналитический метод	0,10	—
41	353588,93	2329702,95	Аналитический метод	0,10	—
42	353770,01	2329854,84	Аналитический метод	0,10	—
43	353767,59	2329862,19	Аналитический метод	0,10	—

## ОПИСАНИЕ МЕСТОПОЛОЖЕНИЯ ГРАНИЦ

Публичный сервитут в отношении земель и земельных участков в целях строительства и эксплуатации линейного объекта "Газопровод межпоселковый от ГРС п. Гигант к п. Ясенево, п. Логвиновский, п. Правоюловский, п. Загорье, п. Роща, п. Кузнецовский, п. Клены Сальского района Ростовской области"

(наименование объекта, местоположение границ которого описано)

### Сведения о местоположении границ объекта

1	2	3	4	5	6
44	353773,82	2329867,43	Аналитический метод	0,10	—
45	353776,27	2329860,09	Аналитический метод	0,10	—
46	353877,23	2329944,78	Аналитический метод	0,10	—
47	353912,30	2329960,67	Аналитический метод	0,10	—
48	353909,05	2329966,91	Аналитический метод	0,10	—
49	354003,76	2330009,90	Аналитический метод	0,10	—
50	354006,02	2330003,14	Аналитический метод	0,10	—
51	354061,01	2330028,06	Аналитический метод	0,10	—
52	354069,96	2330133,18	Аналитический метод	0,10	—
53	354101,52	2330159,33	Аналитический метод	0,10	—
54	354111,22	2330147,84	Аналитический метод	0,10	—
55	354133,98	2330167,34	Аналитический метод	0,10	—
56	354124,45	2330178,61	Аналитический метод	0,10	—
57	354133,20	2330185,81	Аналитический метод	0,10	—
58	354141,51	2330189,56	Аналитический метод	0,10	—
59	354141,30	2330198,50	Аналитический метод	0,10	—
60	354235,46	2330240,80	Аналитический метод	0,10	—
61	354237,34	2330232,72	Аналитический метод	0,10	—
62	354358,04	2330287,09	Аналитический метод	0,10	—
63	354855,68	2330490,44	Аналитический метод	0,10	—
64	354844,07	2330519,85	Аналитический метод	0,10	—
65	354835,99	2330517,93	Аналитический метод	0,10	—
66	354828,45	2330537,05	Аналитический метод	0,10	—
67	354836,70	2330538,85	Аналитический метод	0,10	—

## ОПИСАНИЕ МЕСТОПОЛОЖЕНИЯ ГРАНИЦ

Публичный сервитут в отношении земель и земельных участков в целях строительства и эксплуатации линейного объекта "Газопровод межпоселковый от ГРС п. Гигант к п. Ясенево, п. Логвиновский, п. Правоюловский, п. Загорье, п. Роща, п. Кузнецовский, п. Клены Сальского района Ростовской области"

(наименование объекта, местоположение границ которого описано)

### Сведения о местоположении границ объекта

1	2	3	4	5	6
68	354830,17	2330555,13	Аналитический метод	0,10	—
69	354938,57	2330583,10	Аналитический метод	0,10	—
70	354930,01	2330589,67	Аналитический метод	0,10	—
71	354950,59	2330613,46	Аналитический метод	0,10	—
72	355037,23	2330538,17	Аналитический метод	0,10	—
73	355916,29	2329824,97	Аналитический метод	0,10	—
74	355995,78	2329825,41	Аналитический метод	0,10	—
75	356495,25	2329426,43	Аналитический метод	0,10	—
76	357647,55	2328473,22	Аналитический метод	0,10	—
77	357919,33	2328251,92	Аналитический метод	0,10	—
78	358136,12	2328071,64	Аналитический метод	0,10	—
79	358138,23	2328025,70	Аналитический метод	0,10	—
80	358537,47	2327687,74	Аналитический метод	0,10	—
81	358527,58	2327675,95	Аналитический метод	0,10	—
82	358588,02	2327622,63	Аналитический метод	0,10	—
83	358600,22	2327627,79	Аналитический метод	0,10	—
84	358615,47	2327611,34	Аналитический метод	0,10	—
85	358613,41	2327609,46	Аналитический метод	0,10	—
86	358630,32	2327591,04	Аналитический метод	0,10	—
87	358647,26	2327606,59	Аналитический метод	0,10	—
88	358630,36	2327625,01	Аналитический метод	0,10	—
89	358626,80	2327621,81	Аналитический метод	0,10	—
90	358606,23	2327644,70	Аналитический метод	0,10	—
91	358582,57	2327636,59	Аналитический метод	0,10	—

## ОПИСАНИЕ МЕСТОПОЛОЖЕНИЯ ГРАНИЦ

Публичный сервитут в отношении земель и земельных участков в целях строительства и эксплуатации линейного объекта "Газопровод межпоселковый от ГРС п. Гигант к п. Ясенево, п. Логвиновский, п. Правоюловский, п. Загорье, п. Роща, п. Кузнецовский, п. Клены Сальского района Ростовской области"

(наименование объекта, местоположение границ которого описано)

### Сведения о местоположении границ объекта

1	2	3	4	5	6
92	358577,25	2327646,35	Аналитический метод	0,10	—
93	358548,03	2327673,31	Аналитический метод	0,10	—
94	358556,99	2327684,52	Аналитический метод	0,10	—
95	358552,36	2327696,71	Аналитический метод	0,10	—
96	358153,72	2328033,55	Аналитический метод	0,10	—
97	358149,85	2328081,39	Аналитический метод	0,10	—
98	356505,33	2329438,85	Аналитический метод	0,10	—
99	356001,04	2329840,06	Аналитический метод	0,10	—
100	355921,83	2329840,97	Аналитический метод	0,10	—
101	355045,21	2330552,45	Аналитический метод	0,10	—
102	354954,67	2330631,55	Аналитический метод	0,10	—
103	354943,40	2330618,86	Аналитический метод	0,10	—
104	354945,69	2330616,92	Аналитический метод	0,10	—
105	354925,35	2330593,60	Аналитический метод	0,10	—
106	354922,99	2330595,44	Аналитический метод	0,10	—
107	354808,10	2330566,87	Аналитический метод	0,10	—
108	354820,62	2330535,19	Аналитический метод	0,10	—
109	354824,47	2330536,06	Аналитический метод	0,10	—
110	354832,03	2330517,26	Аналитический метод	0,10	—
111	354828,18	2330516,46	Аналитический метод	0,10	—
112	354834,99	2330499,14	Аналитический метод	0,10	—
113	354351,73	2330301,80	Аналитический метод	0,10	—
114	354259,88	2330260,54	Аналитический метод	0,10	—
115	354249,19	2330279,09	Аналитический метод	0,10	—

## ОПИСАНИЕ МЕСТОПОЛОЖЕНИЯ ГРАНИЦ

Публичный сервитут в отношении земель и земельных участков в целях строительства и эксплуатации линейного объекта "Газопровод межпоселковый от ГРС п. Гигант к п. Ясенево, п. Логвиновский, п. Правоюловский, п. Загорье, п. Роща, п. Кузнецовский, п. Клены Сальского района Ростовской области"

(наименование объекта, местоположение границ которого описано)

### Сведения о местоположении границ объекта

1	2	3	4	5	6
116	354243,89	2330276,77	Аналитический метод	0,10	—
117	354237,44	2330291,54	Аналитический метод	0,10	—
118	354240,96	2330293,09	Аналитический метод	0,10	—
119	354215,80	2330337,06	Аналитический метод	0,10	—
120	354196,14	2330375,99	Аналитический метод	0,10	—
121	354197,19	2330398,94	Аналитический метод	0,10	—
122	354211,89	2330407,76	Аналитический метод	0,10	—
123	354205,77	2330428,41	Аналитический метод	0,10	—
124	354180,58	2330432,84	Аналитический метод	0,10	—
125	354178,19	2330406,16	Аналитический метод	0,10	—
126	354182,51	2330405,77	Аналитический метод	0,10	—
127	354179,79	2330372,31	Аналитический метод	0,10	—
128	354225,68	2330286,35	Аналитический метод	0,10	—
129	354233,79	2330289,93	Аналитический метод	0,10	—
130	354240,23	2330275,16	Аналитический метод	0,10	—
131	354233,27	2330272,11	Аналитический метод	0,10	—
132	354243,40	2330253,14	Аналитический метод	0,10	—
133	354233,80	2330248,86	Аналитический метод	0,10	—
134	354234,58	2330244,79	Аналитический метод	0,10	—
135	354141,12	2330202,81	Аналитический метод	0,10	—
136	354140,58	2330207,34	Аналитический метод	0,10	—
137	354125,76	2330200,74	Аналитический метод	0,10	—
138	354054,31	2330140,68	Аналитический метод	0,10	—
139	354045,25	2330038,48	Аналитический метод	0,10	—

## ОПИСАНИЕ МЕСТОПОЛОЖЕНИЯ ГРАНИЦ

Публичный сервитут в отношении земель и земельных участков в целях строительства и эксплуатации линейного объекта "Газопровод межпоселковый от ГРС п. Гигант к п. Ясенево, п. Логвиновский, п. Правоюловский, п. Загорье, п. Роща, п. Кузнецовский, п. Клены Сальского района Ростовской области"

(наименование объекта, местоположение границ которого описано)

### Сведения о местоположении границ объекта

1	2	3	4	5	6
140	354000,83	2330018,39	Аналитический метод	0,10	—
141	354001,79	2330015,59	Аналитический метод	0,10	—
142	353908,04	2329972,95	Аналитический метод	0,10	—
143	353907,88	2329976,34	Аналитический метод	0,10	—
144	353869,06	2329958,77	Аналитический метод	0,10	—
145	353770,96	2329876,55	Аналитический метод	0,10	—
146	353771,88	2329873,45	Аналитический метод	0,10	—
147	353765,56	2329868,17	Аналитический метод	0,10	—
148	353764,56	2329871,18	Аналитический метод	0,10	—
149	353579,76	2329716,07	Аналитический метод	0,10	—
150	353528,81	2329685,67	Аналитический метод	0,10	—
151	353529,57	2329682,99	Аналитический метод	0,10	—
152	353508,67	2329670,48	Аналитический метод	0,10	—
153	353507,82	2329673,22	Аналитический метод	0,10	—
154	352658,39	2329163,99	Аналитический метод	0,10	—
155	352648,41	2329180,23	Аналитический метод	0,10	—
156	352645,80	2329178,67	Аналитический метод	0,10	—
157	352611,44	2329234,44	Аналитический метод	0,10	—
158	352613,90	2329235,94	Аналитический метод	0,10	—
159	352591,90	2329272,14	Аналитический метод	0,10	—
160	350368,93	2327924,40	Аналитический метод	0,10	—
161	350178,52	2327821,79	Аналитический метод	0,10	—
162	350129,95	2327793,41	Аналитический метод	0,10	—
163	350107,90	2327783,95	Аналитический метод	0,10	—



## ОПИСАНИЕ МЕСТОПОЛОЖЕНИЯ ГРАНИЦ

Публичный сервитут в отношении земель и земельных участков в целях строительства и эксплуатации линейного объекта "Газопровод межпоселковый от ГРС п. Гигант к п. Ясенево, п. Логвиновский, п. Правоюловский, п. Загорье, п. Роща, п. Кузнецовский, п. Клены Сальского района Ростовской области"

(наименование объекта, местоположение границ которого описано)

### Сведения о местоположении границ объекта

1	2	3	4	5	6
164	350103,88	2327774,61	Аналитический метод	0,10	—
165	350008,81	2327727,85	Аналитический метод	0,10	—
166	350005,44	2327736,41	Аналитический метод	0,10	—
167	349965,51	2327733,84	Аналитический метод	0,10	—
168	349965,71	2327725,69	Аналитический метод	0,10	—
169	349959,43	2327725,75	Аналитический метод	0,10	—
170	349890,00	2327774,84	Аналитический метод	0,10	—
171	349416,90	2327989,77	Аналитический метод	0,10	—
172	348534,84	2327930,85	Аналитический метод	0,10	—
173	348309,14	2327896,24	Аналитический метод	0,10	—
174	346610,41	2327720,21	Аналитический метод	0,10	—
175	346120,44	2327673,79	Аналитический метод	0,10	—
176	344931,64	2327547,24	Аналитический метод	0,10	—
177	344709,72	2327520,66	Аналитический метод	0,10	—
178	344626,02	2328448,31	Аналитический метод	0,10	—
179	344575,09	2328442,94	Аналитический метод	0,10	—
180	344566,13	2328441,96	Аналитический метод	0,10	—
181	344402,47	2330020,07	Аналитический метод	0,10	—
182	344413,60	2330021,28	Аналитический метод	0,10	—
183	344412,95	2330028,50	Аналитический метод	0,10	—
184	344434,61	2330030,32	Аналитический метод	0,10	—
185	344435,00	2330024,68	Аналитический метод	0,10	—
186	344465,46	2330028,80	Аналитический метод	0,10	—
187	344449,07	2330142,84	Аналитический метод	0,10	—

## ОПИСАНИЕ МЕСТОПОЛОЖЕНИЯ ГРАНИЦ

Публичный сервитут в отношении земель и земельных участков в целях строительства и эксплуатации линейного объекта "Газопровод межпоселковый от ГРС п. Гигант к п. Ясенево, п. Логвиновский, п. Правоюловский, п. Загорье, п. Роща, п. Кузнецовский, п. Клены Сальского района Ростовской области"

(наименование объекта, местоположение границ которого описано)

### Сведения о местоположении границ объекта

1	2	3	4	5	6
188	344415,14	2330473,14	Аналитический метод	0,10	—
189	344407,42	2330553,30	Аналитический метод	0,10	—
190	344406,14	2330553,19	Аналитический метод	0,10	—
191	344399,14	2330621,66	Аналитический метод	0,10	—
192	344400,76	2330622,29	Аналитический метод	0,10	—
193	344392,86	2330718,69	Аналитический метод	0,10	—
194	344394,71	2330749,05	Аналитический метод	0,10	—
195	344431,04	2330840,85	Аналитический метод	0,10	—
196	345614,51	2330955,93	Аналитический метод	0,10	—
197	346275,13	2331052,30	Аналитический метод	0,10	—
198	346323,42	2331055,93	Аналитический метод	0,10	—
199	346322,29	2331074,08	Аналитический метод	0,10	—
200	346316,46	2331073,77	Аналитический метод	0,10	—
201	346314,84	2331096,43	Аналитический метод	0,10	—
202	346318,37	2331096,51	Аналитический метод	0,10	—
203	346313,27	2331138,91	Аналитический метод	0,10	—
204	346316,42	2331163,34	Аналитический метод	0,10	—
205	346316,66	2331181,79	Аналитический метод	0,10	—
206	346315,38	2331181,93	Аналитический метод	0,10	—
207	346313,93	2331350,25	Аналитический метод	0,10	—
208	346318,92	2331350,20	Аналитический метод	0,10	—
209	346319,70	2331413,27	Аналитический метод	0,10	—
210	346312,23	2331497,57	Аналитический метод	0,10	—
211	346337,81	2331625,44	Аналитический метод	0,10	—

## ОПИСАНИЕ МЕСТОПОЛОЖЕНИЯ ГРАНИЦ

Публичный сервитут в отношении земель и земельных участков в целях строительства и эксплуатации линейного объекта "Газопровод межпоселковый от ГРС п. Гигант к п. Ясенево, п. Логвиновский, п. Правоюловский, п. Загорье, п. Роща, п. Кузнецовский, п. Клены Сальского района Ростовской области"

(наименование объекта, местоположение границ которого описано)

### Сведения о местоположении границ объекта

1	2	3	4	5	6
212	346337,86	2331698,47	Аналитический метод	0,10	—
213	346342,43	2331698,42	Аналитический метод	0,10	—
214	346342,44	2331722,19	Аналитический метод	0,10	—
215	346312,67	2331722,88	Аналитический метод	0,10	—
216	346312,63	2331690,16	Аналитический метод	0,10	—
217	346321,84	2331690,06	Аналитический метод	0,10	—
218	346321,89	2331627,36	Аналитический метод	0,10	—
219	346297,51	2331497,38	Аналитический метод	0,10	—
220	346309,14	2331420,78	Аналитический метод	0,10	—
221	346308,00	2331351,06	Аналитический метод	0,10	—
222	346309,37	2331182,67	Аналитический метод	0,10	—
223	346303,12	2331183,42	Аналитический метод	0,10	—
224	346302,00	2331139,05	Аналитический метод	0,10	—
225	346306,54	2331096,22	Аналитический метод	0,10	—
226	346310,83	2331096,30	Аналитический метод	0,10	—
227	346312,38	2331073,85	Аналитический метод	0,10	—
228	346308,86	2331073,65	Аналитический метод	0,10	—
229	346309,14	2331070,80	Аналитический метод	0,10	—
230	346274,24	2331068,41	Аналитический метод	0,10	—
231	345612,87	2330971,83	Аналитический метод	0,10	—
232	344424,50	2330856,17	Аналитический метод	0,10	—
233	344376,38	2330814,53	Аналитический метод	0,10	—
234	344369,32	2330767,72	Аналитический метод	0,10	—
235	344385,27	2330613,96	Аналитический метод	0,10	—

## ОПИСАНИЕ МЕСТОПОЛОЖЕНИЯ ГРАНИЦ

Публичный сервитут в отношении земель и земельных участков в целях строительства и эксплуатации линейного объекта "Газопровод межпоселковый от ГРС п. Гигант к п. Ясенево, п. Логвиновский, п. Правоюловский, п. Загорье, п. Роща, п. Кузнецовский, п. Клены Сальского района Ростовской области"

(наименование объекта, местоположение границ которого описано)

### Сведения о местоположении границ объекта

1	2	3	4	5	6
236	344393,42	2330618,19	Аналитический метод	0,10	—
237	344400,05	2330553,67	Аналитический метод	0,10	—
238	344391,27	2330556,35	Аналитический метод	0,10	—
239	344445,00	2330039,93	Аналитический метод	0,10	—
240	344433,92	2330038,93	Аналитический метод	0,10	—
241	344434,33	2330034,39	Аналитический метод	0,10	—
242	344412,50	2330032,46	Аналитический метод	0,10	—
243	344412,11	2330036,93	Аналитический метод	0,10	—
244	344384,57	2330034,46	Аналитический метод	0,10	—
245	344435,66	2329539,62	Аналитический метод	0,10	—
246	342626,20	2329359,51	Аналитический метод	0,10	—
247	342551,78	2329350,41	Аналитический метод	0,10	—
248	342553,58	2329341,81	Аналитический метод	0,10	—
249	342521,08	2329335,78	Аналитический метод	0,10	—
250	342519,18	2329346,37	Аналитический метод	0,10	—
251	342018,57	2329284,93	Аналитический метод	0,10	—
252	341902,89	2329587,47	Аналитический метод	0,10	—
253	341887,79	2329580,98	Аналитический метод	0,10	—
254	341889,35	2329577,32	Аналитический метод	0,10	—
255	341651,48	2329463,06	Аналитический метод	0,10	—
256	341650,12	2329465,96	Аналитический метод	0,10	—
257	341595,56	2329439,57	Аналитический метод	0,10	—
258	340724,89	2329414,16	Аналитический метод	0,10	—
259	340725,03	2329387,30	Аналитический метод	0,10	—

## ОПИСАНИЕ МЕСТОПОЛОЖЕНИЯ ГРАНИЦ

Публичный сервитут в отношении земель и земельных участков в целях строительства и эксплуатации линейного объекта "Газопровод межпоселковый от ГРС п. Гигант к п. Ясенево, п. Логвиновский, п. Правоюловский, п. Загорье, п. Роща, п. Кузнецовский, п. Клены

Сальского района Ростовской области"

(наименование объекта, местоположение границ которого описано)

### Сведения о местоположении границ объекта

1	2	3	4	5	6
260	340728,73	2329387,35	Аналитический метод	0,10	—
261	340729,36	2329362,08	Аналитический метод	0,10	—
262	340725,74	2329361,50	Аналитический метод	0,10	—
263	340731,20	2329148,37	Аналитический метод	0,10	—
264	340776,46	2328860,47	Аналитический метод	0,10	—
265	340788,16	2328710,83	Аналитический метод	0,10	—
266	340764,77	2328660,90	Аналитический метод	0,10	—
267	340595,20	2328646,37	Аналитический метод	0,10	—
268	340566,32	2328649,17	Аналитический метод	0,10	—
269	340565,98	2328645,29	Аналитический метод	0,10	—
270	340454,91	2328656,44	Аналитический метод	0,10	—
271	340456,99	2328659,79	Аналитический метод	0,10	—
272	340422,51	2328663,13	Аналитический метод	0,10	—
273	340415,90	2328611,13	Аналитический метод	0,10	—
274	340419,66	2328611,02	Аналитический метод	0,10	—
275	340416,97	2328585,42	Аналитический метод	0,10	—
276	340412,81	2328585,47	Аналитический метод	0,10	—
277	340401,26	2328493,37	Аналитический метод	0,10	—
278	340361,52	2328497,10	Аналитический метод	0,10	—
279	340149,31	2328474,14	Аналитический метод	0,10	—
280	340134,53	2328453,69	Аналитический метод	0,10	—
281	340137,28	2328446,01	Аналитический метод	0,10	—
282	340112,68	2328435,02	Аналитический метод	0,10	—
283	340152,29	2328271,31	Аналитический метод	0,10	—

## ОПИСАНИЕ МЕСТОПОЛОЖЕНИЯ ГРАНИЦ

Публичный сервитут в отношении земель и земельных участков в целях строительства и эксплуатации линейного объекта "Газопровод межпоселковый от ГРС п. Гигант к п. Ясенево, п. Логвиновский, п. Правоюловский, п. Загорье, п. Роща, п. Кузнецовский, п. Клены

Сальского района Ростовской области"

(наименование объекта, местоположение границ которого описано)

### Сведения о местоположении границ объекта

1	2	3	4	5	6
284	340233,44	2328233,19	Аналитический метод	0,10	—
285	340305,85	2328067,32	Аналитический метод	0,10	—
286	340350,92	2327904,32	Аналитический метод	0,10	—
287	340427,88	2327372,88	Аналитический метод	0,10	—
288	340433,17	2327373,85	Аналитический метод	0,10	—
289	340434,50	2327364,63	Аналитический метод	0,10	—
290	340429,28	2327363,48	Аналитический метод	0,10	—
291	340430,98	2327351,74	Аналитический метод	0,10	—
292	340469,50	2327136,74	Аналитический метод	0,10	—
293	340215,92	2327091,13	Аналитический метод	0,10	—
294	340177,43	2327080,87	Аналитический метод	0,10	—
295	340164,49	2327071,46	Аналитический метод	0,10	—
296	340166,65	2327068,44	Аналитический метод	0,10	—
297	340151,62	2327056,42	Аналитический метод	0,10	—
298	340143,53	2327054,60	Аналитический метод	0,10	—
299	340134,08	2327051,29	Аналитический метод	0,10	—
300	340147,45	2327026,64	Аналитический метод	0,10	—
301	340150,22	2327027,55	Аналитический метод	0,10	—
302	340154,86	2327017,99	Аналитический метод	0,10	—
303	340152,62	2327017,12	Аналитический метод	0,10	—
304	340169,85	2326983,28	Аналитический метод	0,10	—
305	340171,04	2326969,30	Аналитический метод	0,10	—
306	340189,31	2326970,59	Аналитический метод	0,10	—
307	340189,03	2326984,12	Аналитический метод	0,10	—

## ОПИСАНИЕ МЕСТОПОЛОЖЕНИЯ ГРАНИЦ

Публичный сервитут в отношении земель и земельных участков в целях строительства и эксплуатации линейного объекта "Газопровод межпоселковый от ГРС п. Гигант к п. Ясенево, п. Логвиновский, п. Правоюловский, п. Загорье, п. Роща, п. Кузнецовский, п. Клены Сальского района Ростовской области"

(наименование объекта, местоположение границ которого описано)

### Сведения о местоположении границ объекта

1	2	3	4	5	6
308	340178,97	2326984,02	Аналитический метод	0,10	—
309	340163,42	2327021,25	Аналитический метод	0,10	—
310	340158,60	2327019,45	Аналитический метод	0,10	—
311	340153,97	2327028,88	Аналитический метод	0,10	—
312	340161,15	2327031,34	Аналитический метод	0,10	—
313	340155,28	2327043,88	Аналитический метод	0,10	—
314	340184,35	2327066,20	Аналитический метод	0,10	—
315	340218,98	2327075,62	Аналитический метод	0,10	—
316	340488,11	2327123,72	Аналитический метод	0,10	—
317	340446,87	2327354,77	Аналитический метод	0,10	—
318	340445,08	2327366,92	Аналитический метод	0,10	—
319	340438,50	2327365,49	Аналитический метод	0,10	—
320	340437,08	2327374,67	Аналитический метод	0,10	—
321	340443,43	2327376,10	Аналитический метод	0,10	—
322	340365,07	2327908,92	Аналитический метод	0,10	—
323	340320,30	2328075,01	Аналитический метод	0,10	—
324	340245,84	2328242,71	Аналитический метод	0,10	—
325	340164,49	2328283,72	Аналитический метод	0,10	—
326	340135,73	2328420,38	Аналитический метод	0,10	—
327	340144,41	2328446,70	Аналитический метод	0,10	—
328	340146,80	2328450,46	Аналитический метод	0,10	—
329	340167,02	2328460,13	Аналитический метод	0,10	—
330	340362,63	2328481,01	Аналитический метод	0,10	—
331	340415,19	2328476,09	Аналитический метод	0,10	—

## ОПИСАНИЕ МЕСТОПОЛОЖЕНИЯ ГРАНИЦ

Публичный сервитут в отношении земель и земельных участков в целях строительства и эксплуатации линейного объекта "Газопровод межпоселковый от ГРС п. Гигант к п. Ясенево, п. Логвиновский, п. Правоюловский, п. Загорье, п. Роща, п. Кузнецовский, п. Клены Сальского района Ростовской области"

(наименование объекта, местоположение границ которого описано)

### Сведения о местоположении границ объекта

1	2	3	4	5	6
332	340428,24	2328585,43	Аналитический метод	0,10	—
333	340420,98	2328585,46	Аналитический метод	0,10	—
334	340423,71	2328611,00	Аналитический метод	0,10	—
335	340431,34	2328610,79	Аналитический метод	0,10	—
336	340435,46	2328645,80	Аналитический метод	0,10	—
337	340449,47	2328644,42	Аналитический метод	0,10	—
338	340452,14	2328652,69	Аналитический метод	0,10	—
339	340565,64	2328641,30	Аналитический метод	0,10	—
340	340564,86	2328633,23	Аналитический метод	0,10	—
341	340595,03	2328630,31	Аналитический метод	0,10	—
342	340773,19	2328644,37	Аналитический метод	0,10	—
343	340804,44	2328707,87	Аналитический метод	0,10	—
344	340792,67	2328859,78	Аналитический метод	0,10	—
345	340746,89	2329144,18	Аналитический метод	0,10	—
346	340744,08	2329284,60	Аналитический метод	0,10	—
347	340766,27	2329285,38	Аналитический метод	0,10	—
348	340764,87	2329334,18	Аналитический метод	0,10	—
349	340742,71	2329333,41	Аналитический метод	0,10	—
350	340741,91	2329362,97	Аналитический метод	0,10	—
351	340735,35	2329362,93	Аналитический метод	0,10	—
352	340734,61	2329387,55	Аналитический метод	0,10	—
353	340741,43	2329387,69	Аналитический метод	0,10	—
354	340741,33	2329398,64	Аналитический метод	0,10	—
355	341601,71	2329424,78	Аналитический метод	0,10	—



## ОПИСАНИЕ МЕСТОПОЛОЖЕНИЯ ГРАНИЦ

Публичный сервитут в отношении земель и земельных участков в целях строительства и эксплуатации линейного объекта "Газопровод межпоселковый от ГРС п. Гигант к п. Ясенево, п. Логвиновский, п. Правоюловский, п. Загорье, п. Роща, п. Кузнецовский, п. Клены Сальского района Ростовской области"

(наименование объекта, местоположение границ которого описано)

### Сведения о местоположении границ объекта

1	2	3	4	5	6
356	341656,84	2329451,30	Аналитический метод	0,10	—
357	341654,01	2329457,66	Аналитический метод	0,10	—
358	341891,40	2329571,65	Аналитический метод	0,10	—
359	342009,79	2329260,47	Аналитический метод	0,10	—
360	342509,17	2329320,10	Аналитический метод	0,10	—
361	342523,48	2329322,71	Аналитический метод	0,10	—
362	342521,78	2329331,85	Аналитический метод	0,10	—
363	342554,39	2329337,91	Аналитический метод	0,10	—
364	342556,31	2329328,72	Аналитический метод	0,10	—
365	342627,79	2329341,88	Аналитический метод	0,10	—
366	344437,81	2329523,76	Аналитический метод	0,10	—
367	344550,86	2328433,87	Аналитический метод	0,10	—
368	344610,54	2328441,02	Аналитический метод	0,10	—
369	344695,43	2327503,10	Аналитический метод	0,10	—
370	344932,51	2327531,10	Аналитический метод	0,10	—
371	345900,26	2327634,10	Аналитический метод	0,10	—
372	345904,06	2327600,22	Аналитический метод	0,10	—
373	345911,11	2327600,98	Аналитический метод	0,10	—
374	345917,63	2327541,88	Аналитический метод	0,10	—
375	345910,72	2327541,12	Аналитический метод	0,10	—
376	345921,69	2327440,45	Аналитический метод	0,10	—
377	345917,48	2327440,34	Аналитический метод	0,10	—
378	345918,14	2327417,31	Аналитический метод	0,10	—
379	345942,97	2327418,02	Аналитический метод	0,10	—

## ОПИСАНИЕ МЕСТОПОЛОЖЕНИЯ ГРАНИЦ

Публичный сервитут в отношении земель и земельных участков в целях строительства и эксплуатации линейного объекта "Газопровод межпоселковый от ГРС п. Гигант к п. Ясенево, п. Логвиновский, п. Правоюловский, п. Загорье, п. Роща, п. Кузнецовский, п. Клены

Сальского района Ростовской области"

(наименование объекта, местоположение границ которого описано)

### Сведения о местоположении границ объекта

1	2	3	4	5	6
380	345942,41	2327441,02	Аналитический метод	0,10	—
381	345937,85	2327440,90	Аналитический метод	0,10	—
382	345926,62	2327542,74	Аналитический метод	0,10	—
383	345923,58	2327542,48	Аналитический метод	0,10	—
384	345917,05	2327601,45	Аналитический метод	0,10	—
385	345920,09	2327601,76	Аналитический метод	0,10	—
386	345916,41	2327635,78	Аналитический метод	0,10	—
387	346121,02	2327657,29	Аналитический метод	0,10	—
388	346611,79	2327704,27	Аналитический метод	0,10	—
389	348313,47	2327878,46	Аналитический метод	0,10	—
390	348533,63	2327914,12	Аналитический метод	0,10	—
391	349414,35	2327973,56	Аналитический метод	0,10	—
392	349882,92	2327760,67	Аналитический метод	0,10	—
393	349954,78	2327709,62	Аналитический метод	0,10	—
394	349970,98	2327709,63	Аналитический метод	0,10	—
395	349971,37	2327684,82	Аналитический метод	0,10	—
396	349978,47	2327685,82	Аналитический метод	0,10	—
397	349978,56	2327658,14	Аналитический метод	0,10	—
398	349972,00	2327658,10	Аналитический метод	0,10	—
399	349972,82	2327626,07	Аналитический метод	0,10	—
400	349989,26	2327585,18	Аналитический метод	0,10	—
401	350004,79	2327527,75	Аналитический метод	0,10	—
402	350024,09	2327533,84	Аналитический метод	0,10	—
403	350185,97	2326987,29	Аналитический метод	0,10	—

## ОПИСАНИЕ МЕСТОПОЛОЖЕНИЯ ГРАНИЦ

Публичный сервитут в отношении земель и земельных участков в целях строительства и эксплуатации линейного объекта "Газопровод межпоселковый от ГРС п. Гигант к п. Ясенево, п. Логвиновский, п. Правоюловский, п. Загорье, п. Роща, п. Кузнецовский, п. Клены Сальского района Ростовской области"

(наименование объекта, местоположение границ которого описано)

### Сведения о местоположении границ объекта

1	2	3	4	5	6
404	350212,80	2326994,16	Аналитический метод	0,10	—
405	350222,26	2326960,03	Аналитический метод	0,10	—
406	350226,29	2326961,12	Аналитический метод	0,10	—
407	350235,30	2326927,76	Аналитический метод	0,10	—
408	350231,79	2326926,99	Аналитический метод	0,10	—
409	350272,04	2326770,60	Аналитический метод	0,10	—
410	350278,80	2326772,03	Аналитический метод	0,10	—
411	350312,45	2326681,07	Аналитический метод	0,10	—
412	350307,02	2326678,78	Аналитический метод	0,10	—
413	350321,00	2326600,62	Аналитический метод	0,10	—
414	350310,90	2326585,67	Аналитический метод	0,10	—
415	350314,76	2326563,04	Аналитический метод	0,10	—
416	350327,73	2326565,41	Аналитический метод	0,10	—
417	350336,89	2326512,61	Аналитический метод	0,10	—
418	350426,20	2326261,54	Аналитический метод	0,10	—
419	350401,13	2326252,67	Аналитический метод	0,10	—
420	350298,23	2326177,42	Аналитический метод	0,10	—
421	350125,34	2326085,88	Аналитический метод	0,10	—
422	350079,67	2325923,89	Аналитический метод	0,10	—
423	350001,92	2325810,04	Аналитический метод	0,10	—
424	349988,68	2325727,37	Аналитический метод	0,10	—
425	349992,71	2325727,02	Аналитический метод	0,10	—
426	349976,81	2325628,02	Аналитический метод	0,10	—
427	349972,81	2325628,25	Аналитический метод	0,10	—

## ОПИСАНИЕ МЕСТОПОЛОЖЕНИЯ ГРАНИЦ

Публичный сервитут в отношении земель и земельных участков в целях строительства и эксплуатации линейного объекта "Газопровод межпоселковый от ГРС п. Гигант к п. Ясенево, п. Логвиновский, п. Правоюловский, п. Загорье, п. Роща, п. Кузнецовский, п. Клены Сальского района Ростовской области"

(наименование объекта, местоположение границ которого описано)

### Сведения о местоположении границ объекта

1	2	3	4	5	6
428	349955,90	2325522,58	Аналитический метод	0,10	—
429	349897,22	2325361,23	Аналитический метод	0,10	—
430	349743,44	2324485,41	Аналитический метод	0,10	—
431	349691,82	2324447,49	Аналитический метод	0,10	—
432	349379,38	2324413,43	Аналитический метод	0,10	—
433	349349,03	2324346,39	Аналитический метод	0,10	—
434	349445,32	2323463,68	Аналитический метод	0,10	—
435	349494,84	2323052,66	Аналитический метод	0,10	—
436	349531,89	2322664,98	Аналитический метод	0,10	—
437	349550,18	2322496,44	Аналитический метод	0,10	—
438	349568,28	2322322,36	Аналитический метод	0,10	—
439	349595,70	2322055,55	Аналитический метод	0,10	—
440	349629,27	2321724,60	Аналитический метод	0,10	—
441	349592,53	2321681,05	Аналитический метод	0,10	—
442	349350,24	2321657,58	Аналитический метод	0,10	—
443	349305,62	2321678,82	Аналитический метод	0,10	—
444	349223,18	2321674,36	Аналитический метод	0,10	—
445	348922,37	2321648,71	Аналитический метод	0,10	—
446	348923,51	2321619,57	Аналитический метод	0,10	—
447	348957,89	2321419,21	Аналитический метод	0,10	—
448	348954,55	2321418,58	Аналитический метод	0,10	—
449	348959,70	2321389,58	Аналитический метод	0,10	—
450	348991,85	2321392,07	Аналитический метод	0,10	—
451	348995,14	2321412,02	Аналитический метод	0,10	—

## ОПИСАНИЕ МЕСТОПОЛОЖЕНИЯ ГРАНИЦ

Публичный сервитут в отношении земель и земельных участков в целях строительства и эксплуатации линейного объекта "Газопровод межпоселковый от ГРС п. Гигант к п. Ясенево, п. Логвиновский, п. Правоюловский, п. Загорье, п. Роща, п. Кузнецовский, п. Клены Сальского района Ростовской области"

(наименование объекта, местоположение границ которого описано)

### Сведения о местоположении границ объекта

1	2	3	4	5	6
452	348995,03	2321425,71	Аналитический метод	0,10	—
453	348973,63	2321421,94	Аналитический метод	0,10	—
454	348939,30	2321620,21	Аналитический метод	0,10	—
455	348939,47	2321633,46	Аналитический метод	0,10	—
456	349223,58	2321658,44	Аналитический метод	0,10	—
457	349309,24	2321662,03	Аналитический метод	0,10	—
458	349347,49	2321641,24	Аналитический метод	0,10	—
459	349601,37	2321666,37	Аналитический метод	0,10	—
460	349643,94	2321716,92	Аналитический метод	0,10	—
461	349606,09	2322074,05	Аналитический метод	0,10	—
462	349601,54	2322101,45	Аналитический метод	0,10	—
463	349593,76	2322197,69	Аналитический метод	0,10	—
464	349574,86	2322352,03	Аналитический метод	0,10	—
465	349574,32	2322402,37	Аналитический метод	0,10	—
466	349565,44	2322493,59	Аналитический метод	0,10	—
467	349563,48	2322530,71	Аналитический метод	0,10	—
468	349557,17	2322570,27	Аналитический метод	0,10	—
469	349544,39	2322691,18	Аналитический метод	0,10	—
470	349536,27	2322770,68	Аналитический метод	0,10	—
471	349526,80	2322850,52	Аналитический метод	0,10	—
472	349514,21	2322975,00	Аналитический метод	0,10	—
473	349506,43	2323068,94	Аналитический метод	0,10	—
474	349491,78	2323171,55	Аналитический метод	0,10	—
475	349478,10	2323337,55	Аналитический метод	0,10	—

## ОПИСАНИЕ МЕСТОПОЛОЖЕНИЯ ГРАНИЦ

Публичный сервитут в отношении земель и земельных участков в целях строительства и эксплуатации линейного объекта "Газопровод межпоселковый от ГРС п. Гигант к п. Ясенево, п. Логвиновский, п. Правоюловский, п. Загорье, п. Роща, п. Кузнецовский, п. Клены Сальского района Ростовской области"

(наименование объекта, местоположение границ которого описано)

### Сведения о местоположении границ объекта

1	2	3	4	5	6
476	349467,80	2323404,60	Аналитический метод	0,10	—
477	349459,18	2323457,51	Аналитический метод	0,10	—
478	349432,81	2323720,25	Аналитический метод	0,10	—
479	349369,78	2324279,31	Аналитический метод	0,10	—
480	349367,33	2324309,61	Аналитический метод	0,10	—
481	349365,35	2324343,64	Аналитический метод	0,10	—
482	349390,15	2324398,42	Аналитический метод	0,10	—
483	349605,07	2324423,15	Аналитический метод	0,10	—
484	349698,77	2324431,99	Аналитический метод	0,10	—
485	349758,70	2324478,05	Аналитический метод	0,10	—
486	349822,21	2324844,68	Аналитический метод	0,10	—
487	349912,59	2325356,69	Аналитический метод	0,10	—
488	349971,45	2325518,55	Аналитический метод	0,10	—
489	349988,81	2325626,99	Аналитический метод	0,10	—
490	349980,78	2325627,70	Аналитический метод	0,10	—
491	349996,64	2325726,68	Аналитический метод	0,10	—
492	350004,67	2325725,99	Аналитический метод	0,10	—
493	350017,15	2325803,97	Аналитический метод	0,10	—
494	350094,49	2325917,49	Аналитический метод	0,10	—
495	350137,91	2326070,76	Аналитический метод	0,10	—
1	350305,88	2326164,16	Аналитический метод	0,10	—
496	340346,67	2322082,22	Аналитический метод	0,10	—
497	340377,33	2322086,10	Аналитический метод	0,10	—

## ОПИСАНИЕ МЕСТОПОЛОЖЕНИЯ ГРАНИЦ

Публичный сервитут в отношении земель и земельных участков в целях строительства и эксплуатации линейного объекта "Газопровод межпоселковый от ГРС п. Гигант к п. Ясенево, п. Логвиновский, п. Правоюловский, п. Загорье, п. Роща, п. Кузнецовский, п. Клены Сальского района Ростовской области"

(наименование объекта, местоположение границ которого описано)

### Сведения о местоположении границ объекта

1	2	3	4	5	6
498	340375,45	2322093,94	Аналитический метод	0,10	—
499	340475,46	2322106,60	Аналитический метод	0,10	—
500	340477,25	2322098,64	Аналитический метод	0,10	—
501	340612,06	2322113,13	Аналитический метод	0,10	—
502	340611,91	2322120,74	Аналитический метод	0,10	—
503	340631,77	2322122,86	Аналитический метод	0,10	—
504	340632,67	2322115,49	Аналитический метод	0,10	—
505	341164,88	2322173,26	Аналитический метод	0,10	—
506	341220,41	2322178,93	Аналитический метод	0,10	—
507	341256,43	2322186,16	Аналитический метод	0,10	—
508	341691,70	2322216,42	Аналитический метод	0,10	—
509	341722,13	2322201,78	Аналитический метод	0,10	—
510	341737,09	2322229,75	Аналитический метод	0,10	—
511	341716,95	2322237,83	Аналитический метод	0,10	—
512	341651,91	2322228,90	Аналитический метод	0,10	—
513	341256,19	2322202,13	Аналитический метод	0,10	—
514	341205,94	2322193,63	Аналитический метод	0,10	—
515	341204,70	2322212,94	Аналитический метод	0,10	—
516	341163,22	2322209,41	Аналитический метод	0,10	—
517	341165,17	2322188,99	Аналитический метод	0,10	—
518	340630,53	2322131,40	Аналитический метод	0,10	—
519	340630,89	2322128,74	Аналитический метод	0,10	—
520	340611,70	2322126,68	Аналитический метод	0,10	—
521	340611,51	2322129,36	Аналитический метод	0,10	—

## ОПИСАНИЕ МЕСТОПОЛОЖЕНИЯ ГРАНИЦ

Публичный сервитут в отношении земель и земельных участков в целях строительства и эксплуатации линейного объекта "Газопровод межпоселковый от ГРС п. Гигант к п. Ясенево, п. Логвиновский, п. Правоюловский, п. Загорье, п. Роща, п. Кузнецовский, п. Клены Сальского района Ростовской области"

(наименование объекта, местоположение границ которого описано)

### Сведения о местоположении границ объекта

1	2	3	4	5	6
522	340473,49	2322114,43	Аналитический метод	0,10	—
523	340474,51	2322110,47	Аналитический метод	0,10	—
524	340374,67	2322097,87	Аналитический метод	0,10	—
525	340373,75	2322101,77	Аналитический метод	0,10	—
526	340354,68	2322099,36	Аналитический метод	0,10	—
527	340304,16	2322602,74	Аналитический метод	0,10	—
528	340137,11	2324355,06	Аналитический метод	0,10	—
529	339837,99	2324625,80	Аналитический метод	0,10	—
530	339741,14	2324870,28	Аналитический метод	0,10	—
531	339629,59	2325909,14	Аналитический метод	0,10	—
532	339625,61	2325907,20	Аналитический метод	0,10	—
533	339622,05	2325940,71	Аналитический метод	0,10	—
534	339626,19	2325941,18	Аналитический метод	0,10	—
535	339624,46	2325957,22	Аналитический метод	0,10	—
536	339992,11	2325997,04	Аналитический метод	0,10	—
537	339922,10	2326955,64	Аналитический метод	0,10	—
538	339906,20	2326953,75	Аналитический метод	0,10	—
539	339975,44	2326010,70	Аналитический метод	0,10	—
540	339606,88	2325970,46	Аналитический метод	0,10	—
541	339610,27	2325939,24	Аналитический метод	0,10	—
542	339616,06	2325940,02	Аналитический метод	0,10	—
543	339619,81	2325905,54	Аналитический метод	0,10	—
544	339614,12	2325904,68	Аналитический метод	0,10	—
545	339616,92	2325879,13	Аналитический метод	0,10	—



## ОПИСАНИЕ МЕСТОПОЛОЖЕНИЯ ГРАНИЦ

Публичный сервитут в отношении земель и земельных участков в целях строительства и эксплуатации линейного объекта "Газопровод межпоселковый от ГРС п. Гигант к п. Ясеново, п. Логвиновский, п. Правоюловский, п. Загорье, п. Роща, п. Кузнецовский, п. Клены Сальского района Ростовской области"

(наименование объекта, местоположение границ которого описано)

### Сведения о местоположении границ объекта

1	2	3	4	5	6
546	339604,19	2325878,08	Аналитический метод	0,10	—
547	339613,04	2325780,42	Аналитический метод	0,10	—
548	339627,31	2325781,71	Аналитический метод	0,10	—
549	339725,38	2324866,51	Аналитический метод	0,10	—
550	339824,55	2324616,36	Аналитический метод	0,10	—
551	340121,60	2324347,41	Аналитический метод	0,10	—
552	340287,36	2322601,13	Аналитический метод	0,10	—
496	340346,67	2322082,22	Аналитический метод	0,10	—

### 3. Сведения о характерных точках части (частей) границы объекта

Обозначение характерных точек части границы	Координаты, м		Метод определения координат характерной точки	Средняя квадратическая погрешность положения характерной точки ( $M_t$ ), м	Описание обозначения точки на местности (при наличии)
	X	Y			
1	2	3	4	5	6
Часть № —					
—	—	—	—	—	—



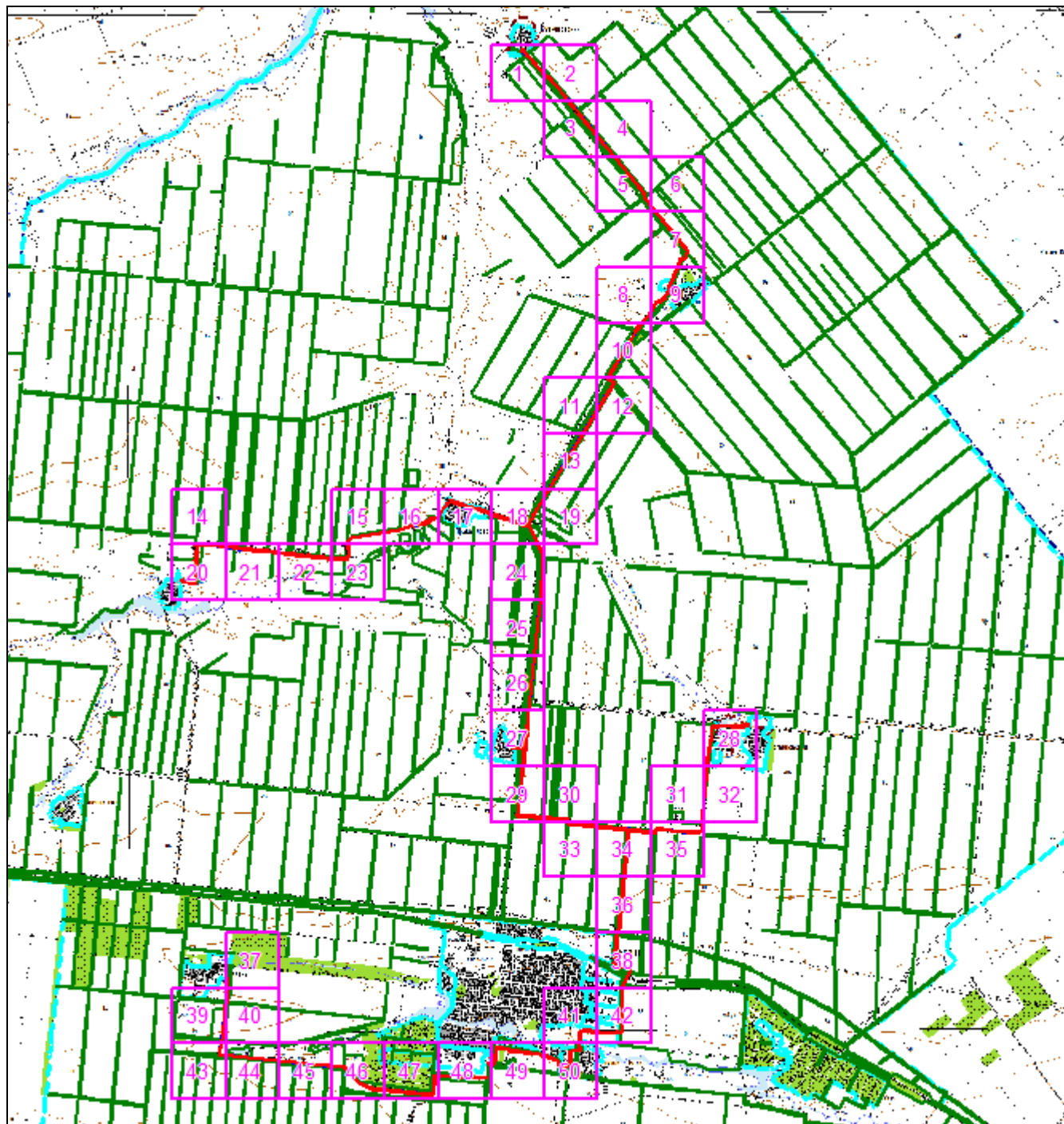
## ОПИСАНИЕ МЕСТОПОЛОЖЕНИЯ ГРАНИЦ

Публичный сервитут в отношении земель и земельных участков в целях строительства и эксплуатации линейного объекта "Газопровод межпоселковый от ГРС п. Гигант к п. Ясенево, п. Логвиновский, п. Правоюловский, п. Загорье, п. Роща, п. Кузнецовский, п. Клены Сальского района Ростовской области"

(наименование объекта, местоположение границ которого описано)

## Схема расположения границ публичного сервитута

### Основной лист



Масштаб 1: 110000

Используемые условные знаки и обозначения:



— область выносного листа,

— номер выносного листа.

Остальные используемые условные знаки и обозначения приведены на отдельной странице в конце раздела.

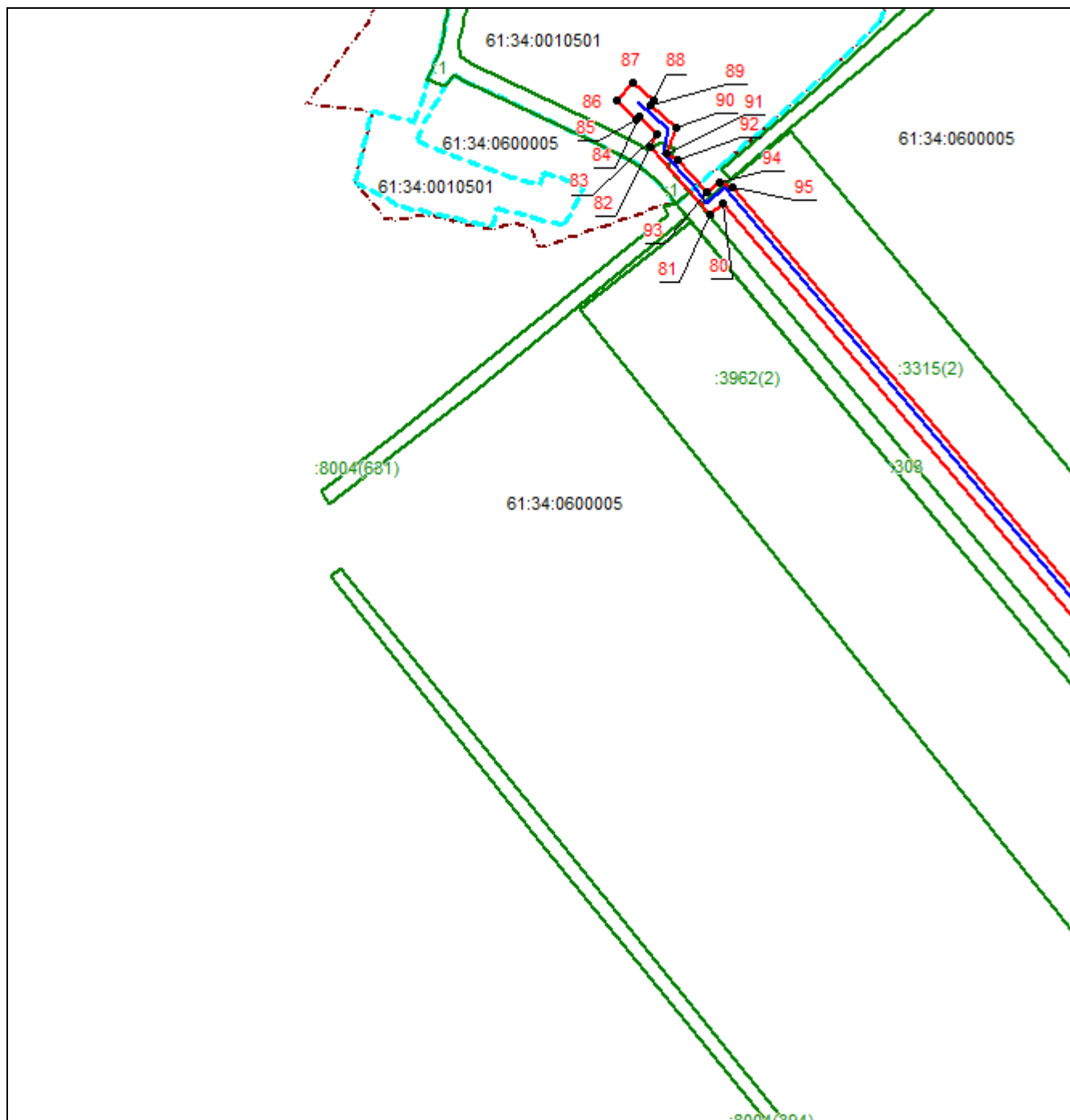
## ОПИСАНИЕ МЕСТОПОЛОЖЕНИЯ ГРАНИЦ

Публичный сервитут в отношении земель и земельных участков в целях строительства и эксплуатации линейного объекта "Газопровод межпоселковый от ГРС п. Гигант к п. Ясеново, п. Логвиновский, п. Правоюловский, п. Загорье, п. Роща, п. Кузнецовский, п. Клены Сальского района Ростовской области"

(наименование объекта, местоположение границ которого описано)

### Схема расположения границ публичного сервитута

Выносной лист №1



Масштаб 1:5500

Используемые условные знаки и обозначения приведены на отдельной странице в конце раздела.

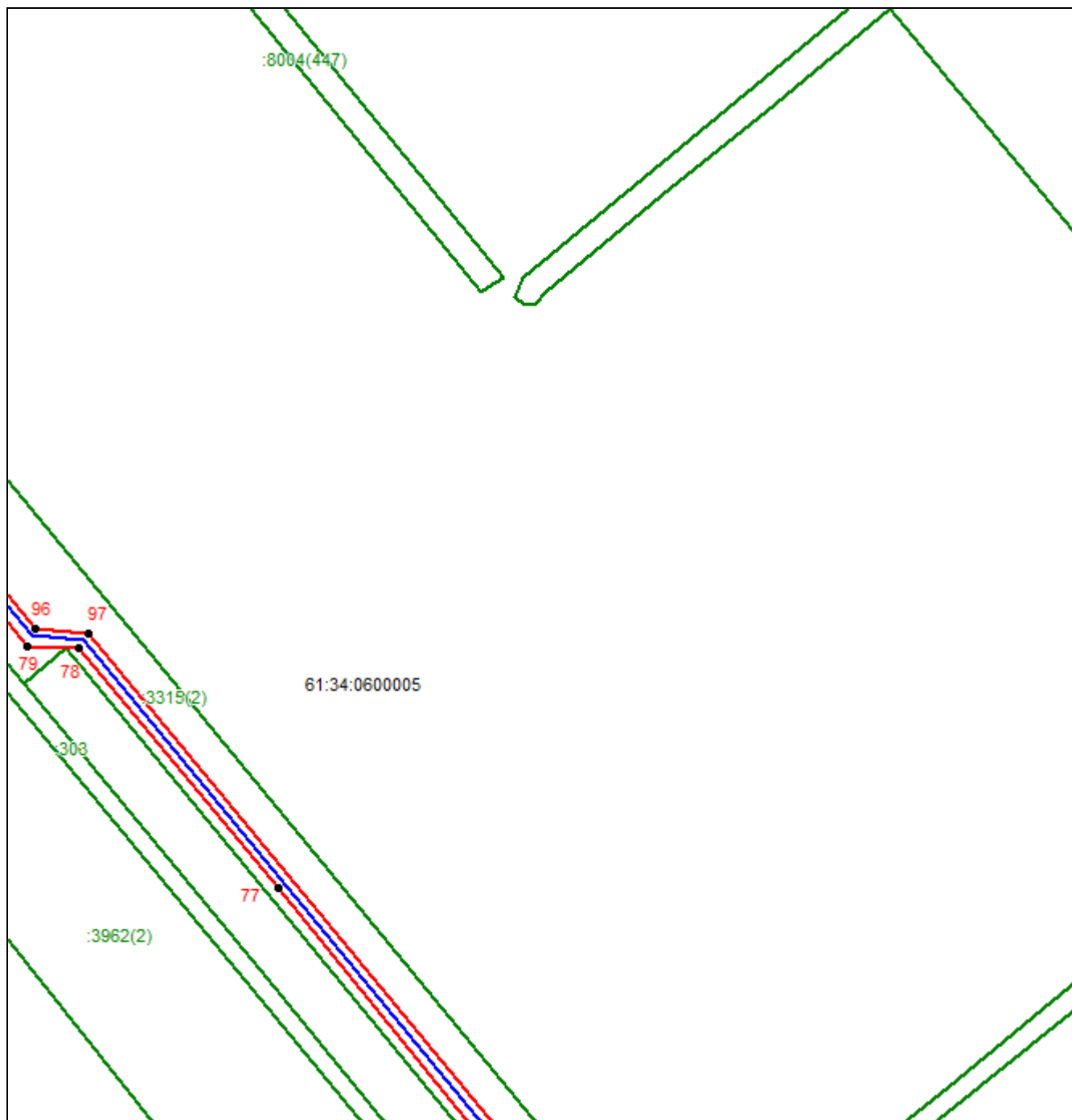
## ОПИСАНИЕ МЕСТОПОЛОЖЕНИЯ ГРАНИЦ

Публичный сервитут в отношении земель и земельных участков в целях строительства и эксплуатации линейного объекта "Газопровод межпоселковый от ГРС п. Гигант к п. Ясеново, п. Логвиновский, п. Правоюловский, п. Загорье, п. Роща, п. Кузнецовский, п. Клены Сальского района Ростовской области"

(наименование объекта, местоположение границ которого описано)

## Схема расположения границ публичного сервитута

Выносной лист №2



Масштаб 1:5500

Используемые условные знаки и обозначения приведены на отдельной странице в конце раздела.

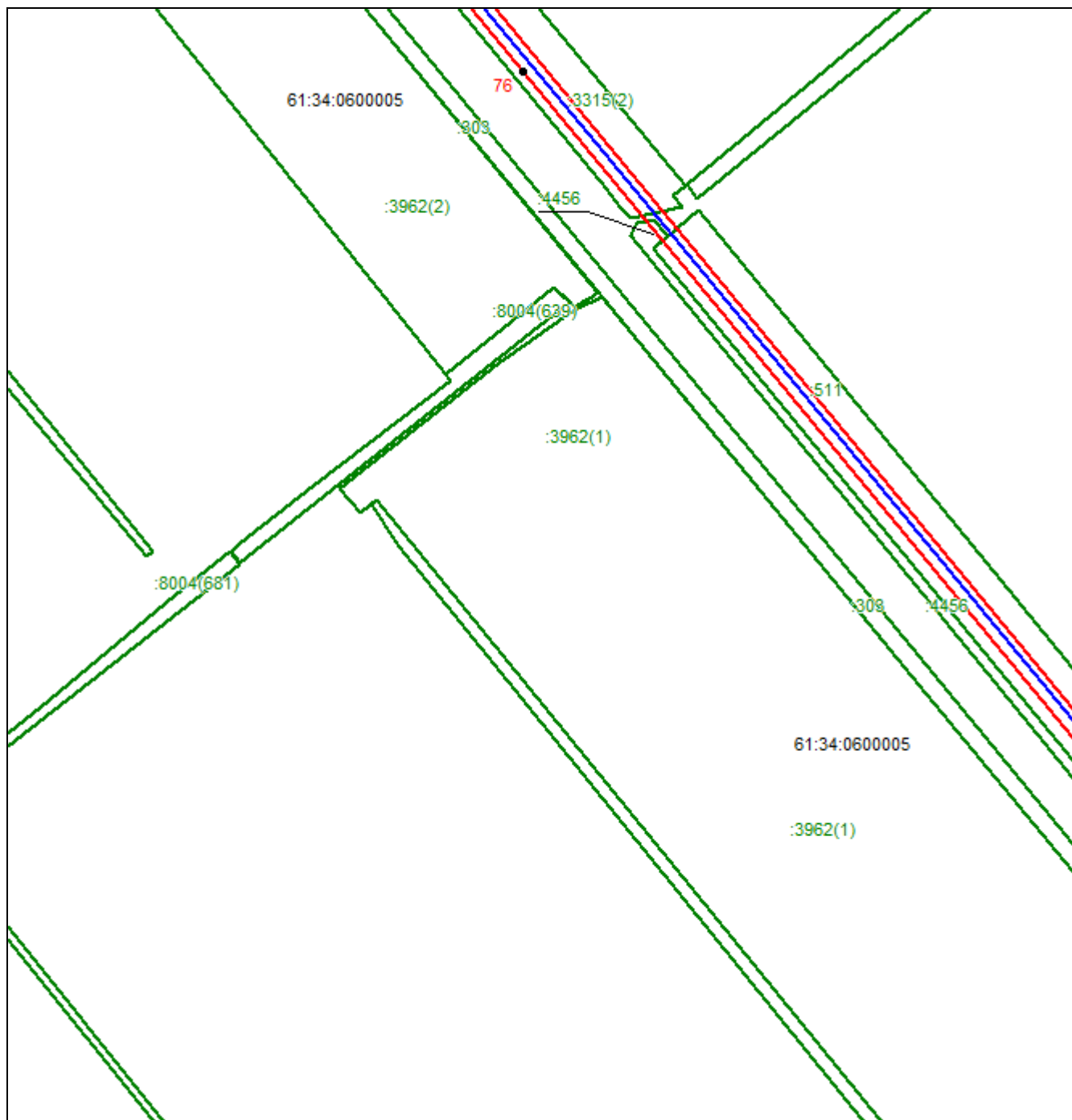
## ОПИСАНИЕ МЕСТОПОЛОЖЕНИЯ ГРАНИЦ

Публичный сервитут в отношении земель и земельных участков в целях строительства и эксплуатации линейного объекта "Газопровод межпоселковый от ГРС п. Гигант к п. Ясеново, п. Логвиновский, п. Правоюловский, п. Загорье, п. Роща, п. Кузнецовский, п. Клены Сальского района Ростовской области"

(наименование объекта, местоположение границ которого описано)

## Схема расположения границ публичного сервитута

Выносной лист №3



Масштаб 1:5500

Используемые условные знаки и обозначения приведены на отдельной странице в конце раздела.

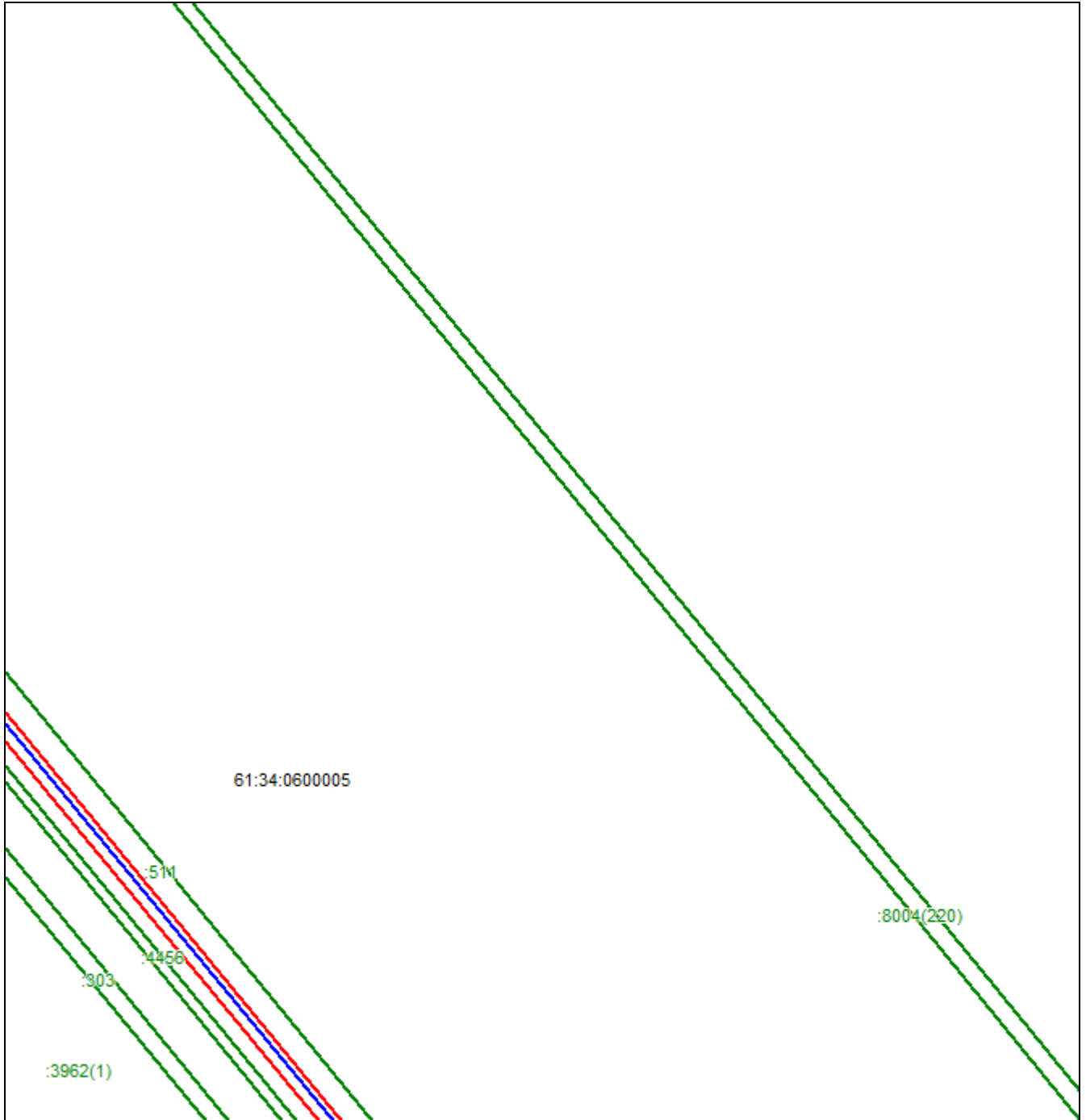
## ОПИСАНИЕ МЕСТОПОЛОЖЕНИЯ ГРАНИЦ

Публичный сервитут в отношении земель и земельных участков в целях строительства и эксплуатации линейного объекта "Газопровод межпоселковый от ГРС п. Гигант к п. Ясеново, п. Логвиновский, п. Правоюловский, п. Загорье, п. Роща, п. Кузнецовский, п. Клены Сальского района Ростовской области"

(наименование объекта, местоположение границ которого описано)

## Схема расположения границ публичного сервитута

Выносной лист №4



Масштаб 1:5500

Используемые условные знаки и обозначения приведены на отдельной странице в конце раздела.

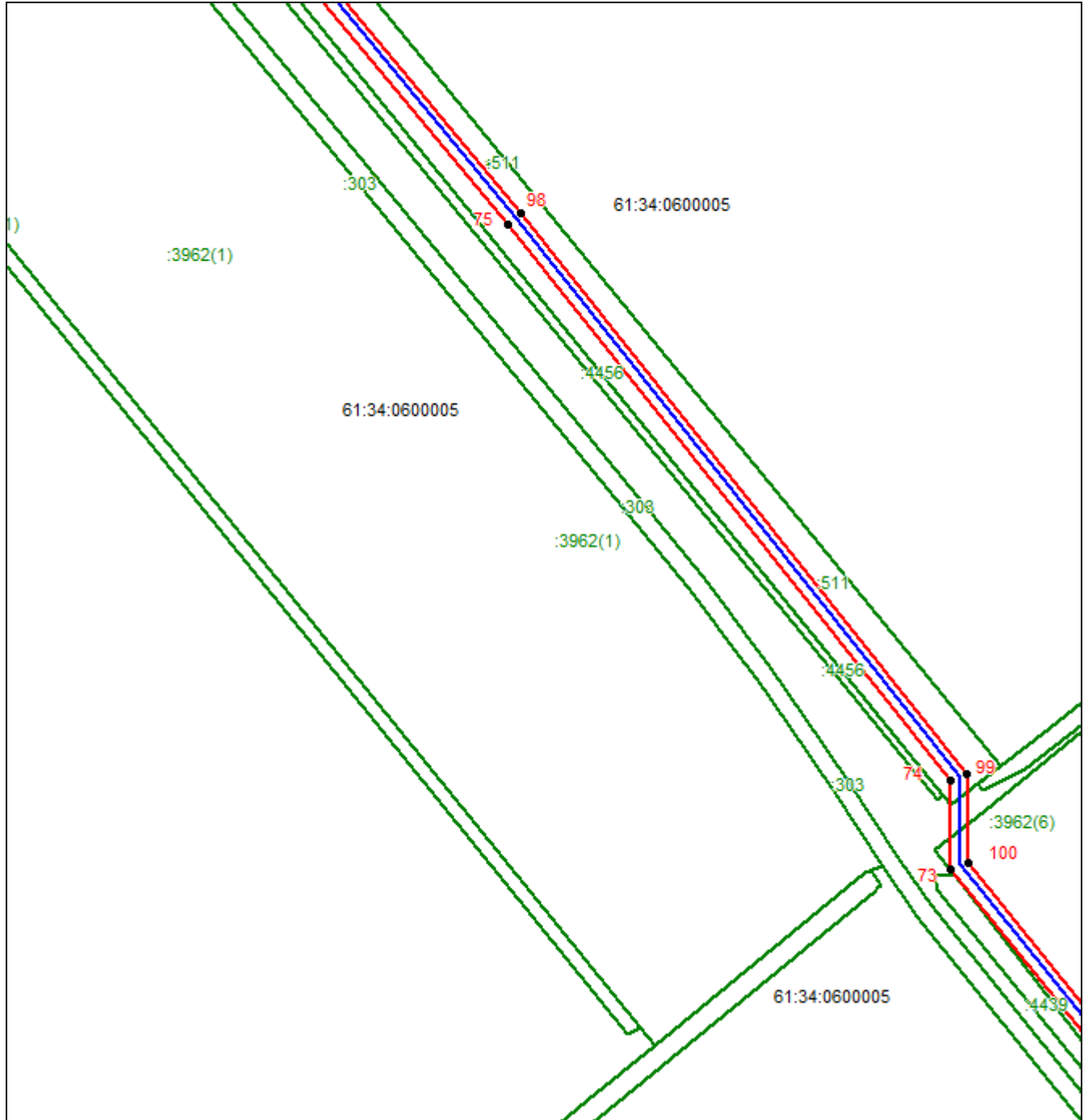
## ОПИСАНИЕ МЕСТОПОЛОЖЕНИЯ ГРАНИЦ

Публичный сервитут в отношении земель и земельных участков в целях строительства и эксплуатации линейного объекта "Газопровод межпоселковый от ГРС п. Гигант к п. Ясеново, п. Логвиновский, п. Правоюловский, п. Загорье, п. Роща, п. Кузнецовский, п. Клены Сальского района Ростовской области"

(наименование объекта, местоположение границ которого описано)

## Схема расположения границ публичного сервитута

Выносной лист №5



Масштаб 1:5500

Используемые условные знаки и обозначения приведены на отдельной странице в конце раздела.



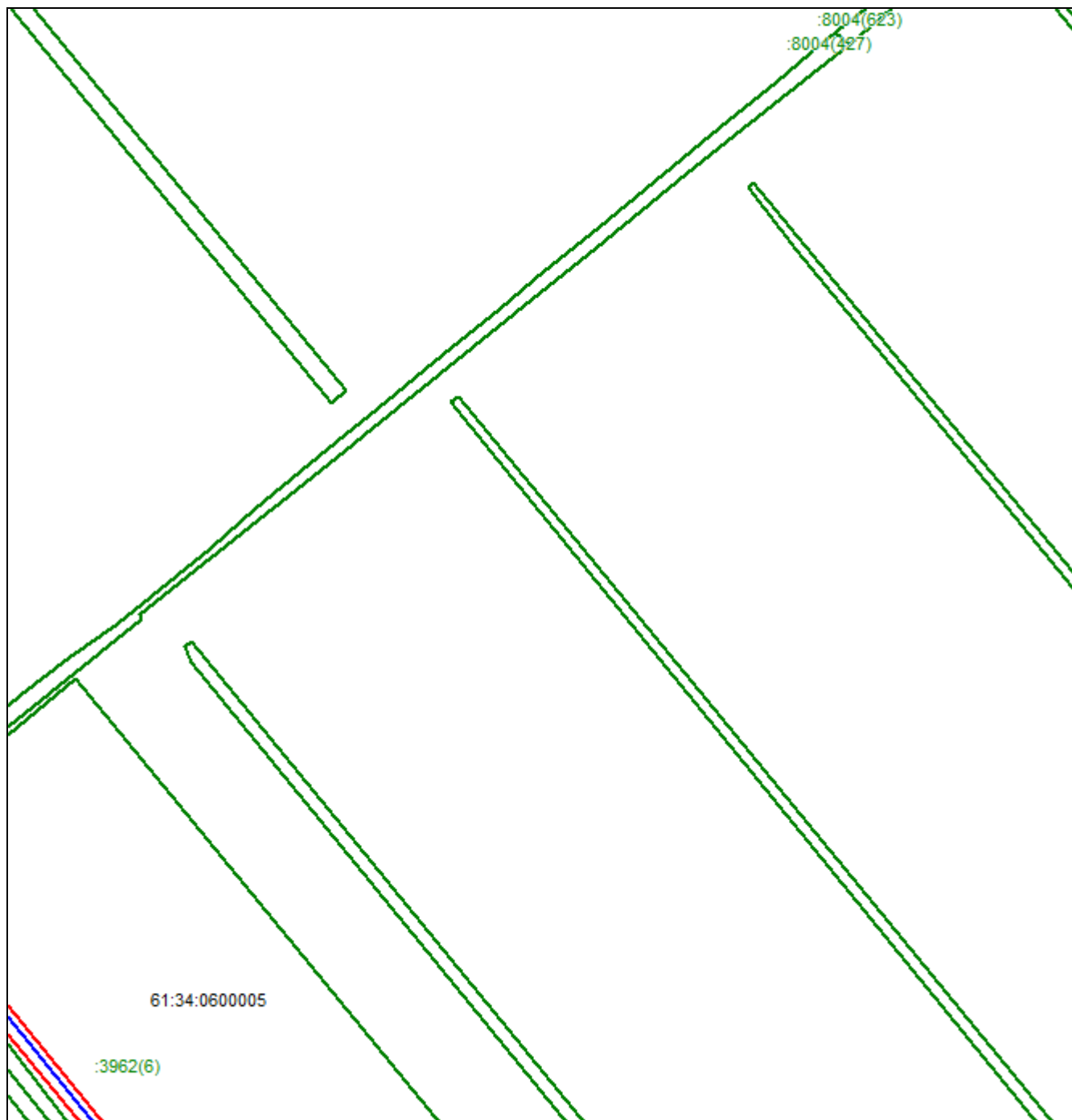
## ОПИСАНИЕ МЕСТОПОЛОЖЕНИЯ ГРАНИЦ

Публичный сервитут в отношении земель и земельных участков в целях строительства и эксплуатации линейного объекта "Газопровод межпоселковый от ГРС п. Гигант к п. Ясенево, п. Логвиновский, п. Правоюловский, п. Загорье, п. Роща, п. Кузнецовский, п. Клены Сальского района Ростовской области"

(наименование объекта, местоположение границ которого описано)

## Схема расположения границ публичного сервитута

Выносной лист №6



Масштаб 1:5500

Используемые условные знаки и обозначения приведены на отдельной странице в конце раздела.

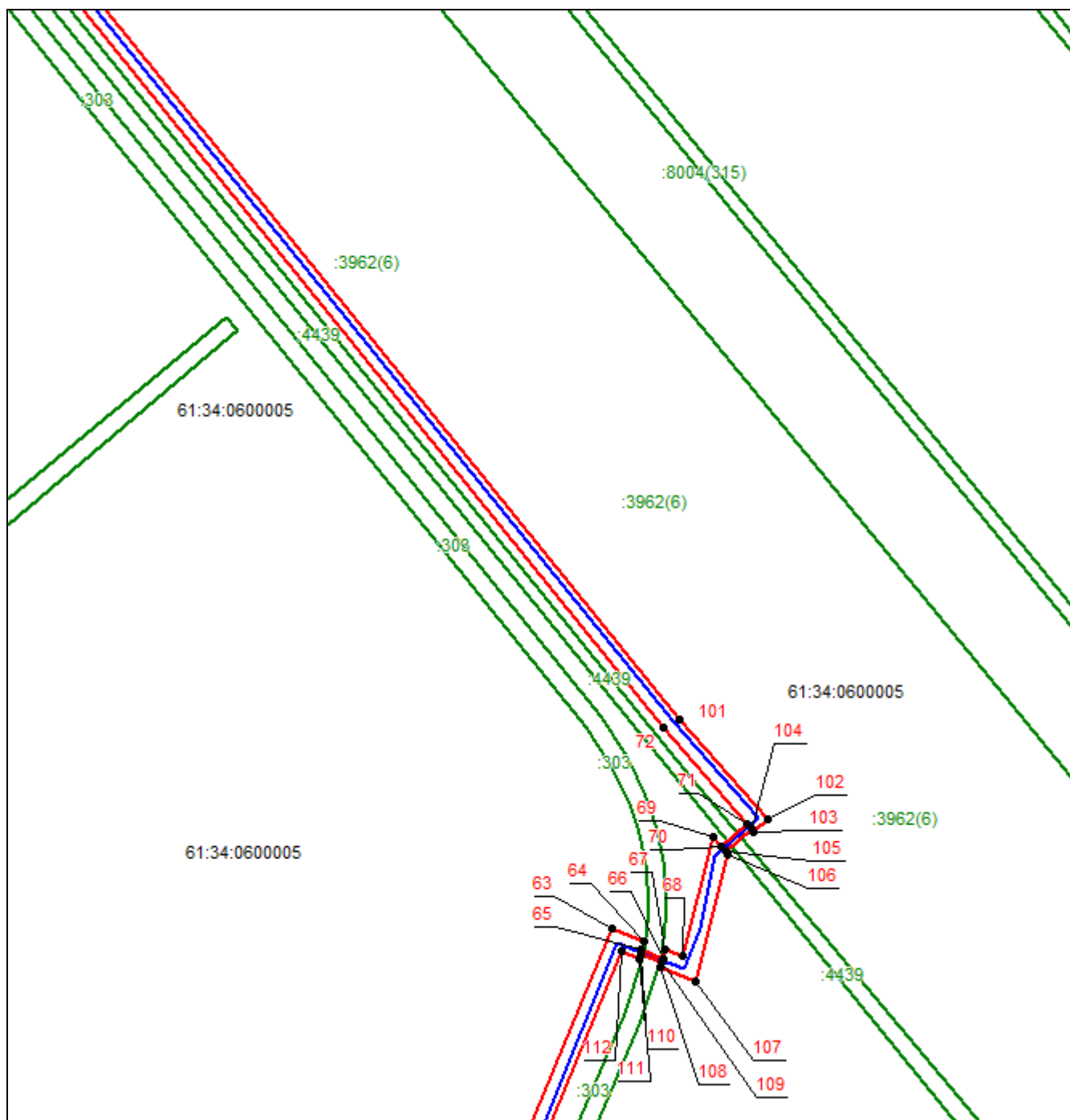
## ОПИСАНИЕ МЕСТОПОЛОЖЕНИЯ ГРАНИЦ

Публичный сервитут в отношении земель и земельных участков в целях строительства и эксплуатации линейного объекта "Газопровод межпоселковый от ГРС п. Гигант к п. Ясеново, п. Логвиновский, п. Правоюловский, п. Загорье, п. Роща, п. Кузнецовский, п. Клены Сальского района Ростовской области"

(наименование объекта, местоположение границ которого описано)

## Схема расположения границ публичного сервитута

Выносной лист №7



Масштаб 1:5500

Используемые условные знаки и обозначения приведены на отдельной странице в конце раздела.


## ОПИСАНИЕ МЕСТОПОЛОЖЕНИЯ ГРАНИЦ

Публичный сервитут в отношении земель и земельных участков в целях строительства и эксплуатации линейного объекта "Газопровод межпоселковый от ГРС п. Гигант к п. Ясенево, п. Логвиновский, п. Правоюловский, п. Загорье, п. Роща, п. Кузнецовский, п. Клены Сальского района Ростовской области"

(наименование объекта, местоположение границ которого описано)

## Схема расположения границ публичного сервитута

Выносной лист №8



Масштаб 1:5500

Используемые условные знаки и обозначения приведены на отдельной странице в конце раздела.

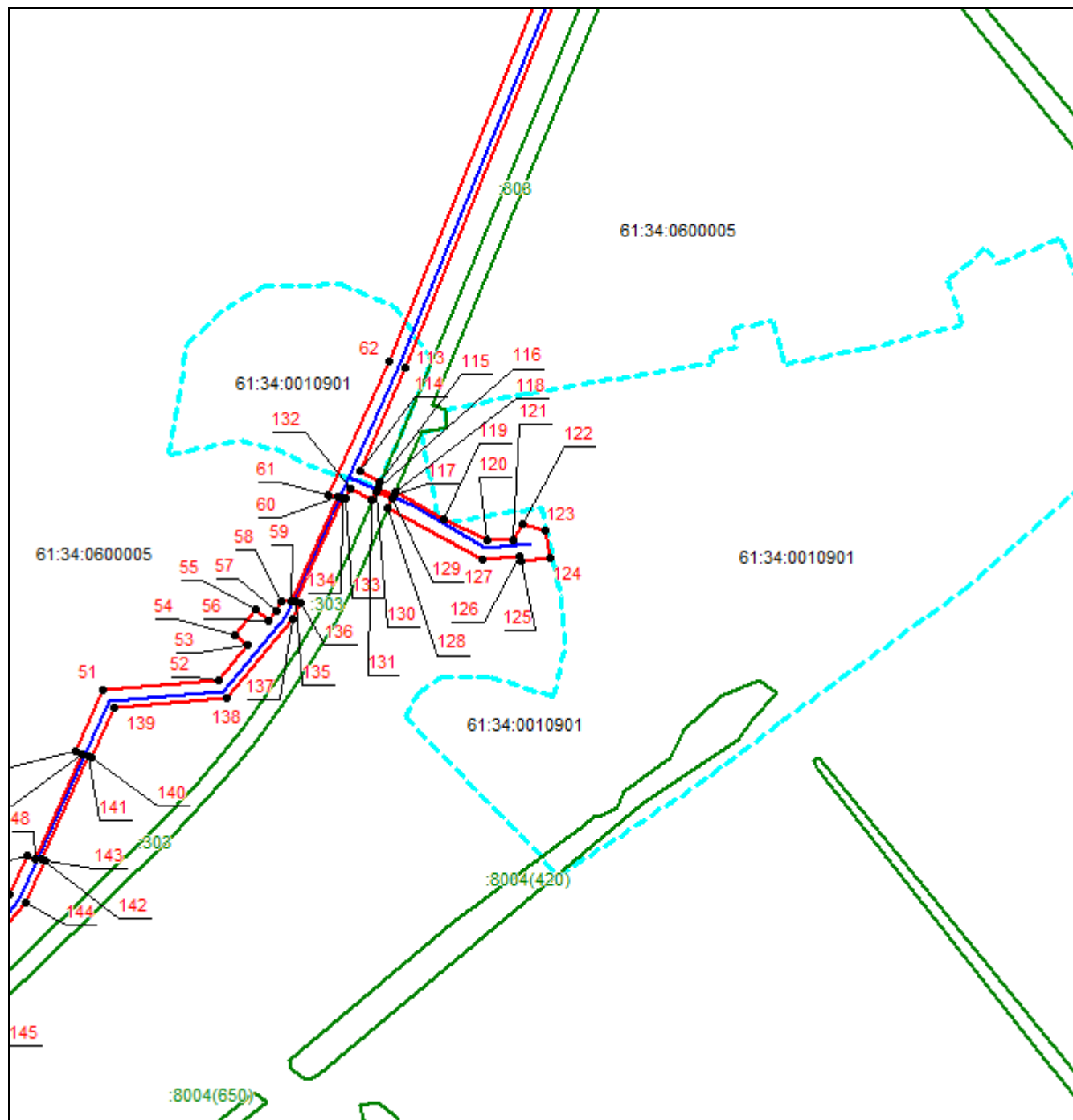
## ОПИСАНИЕ МЕСТОПОЛОЖЕНИЯ ГРАНИЦ

Публичный сервитут в отношении земель и земельных участков в целях строительства и эксплуатации линейного объекта "Газопровод межпоселковый от ГРС п. Гигант к п. Ясеново, п. Логвиновский, п. Правоюловский, п. Загорье, п. Роща, п. Кузнецовский, п. Клены Сальского района Ростовской области"

(наименование объекта, местоположение границ которого описано)

## Схема расположения границ публичного сервитута

Выносной лист №9



Масштаб 1:5500

Используемые условные знаки и обозначения приведены на отдельной странице в конце раздела.

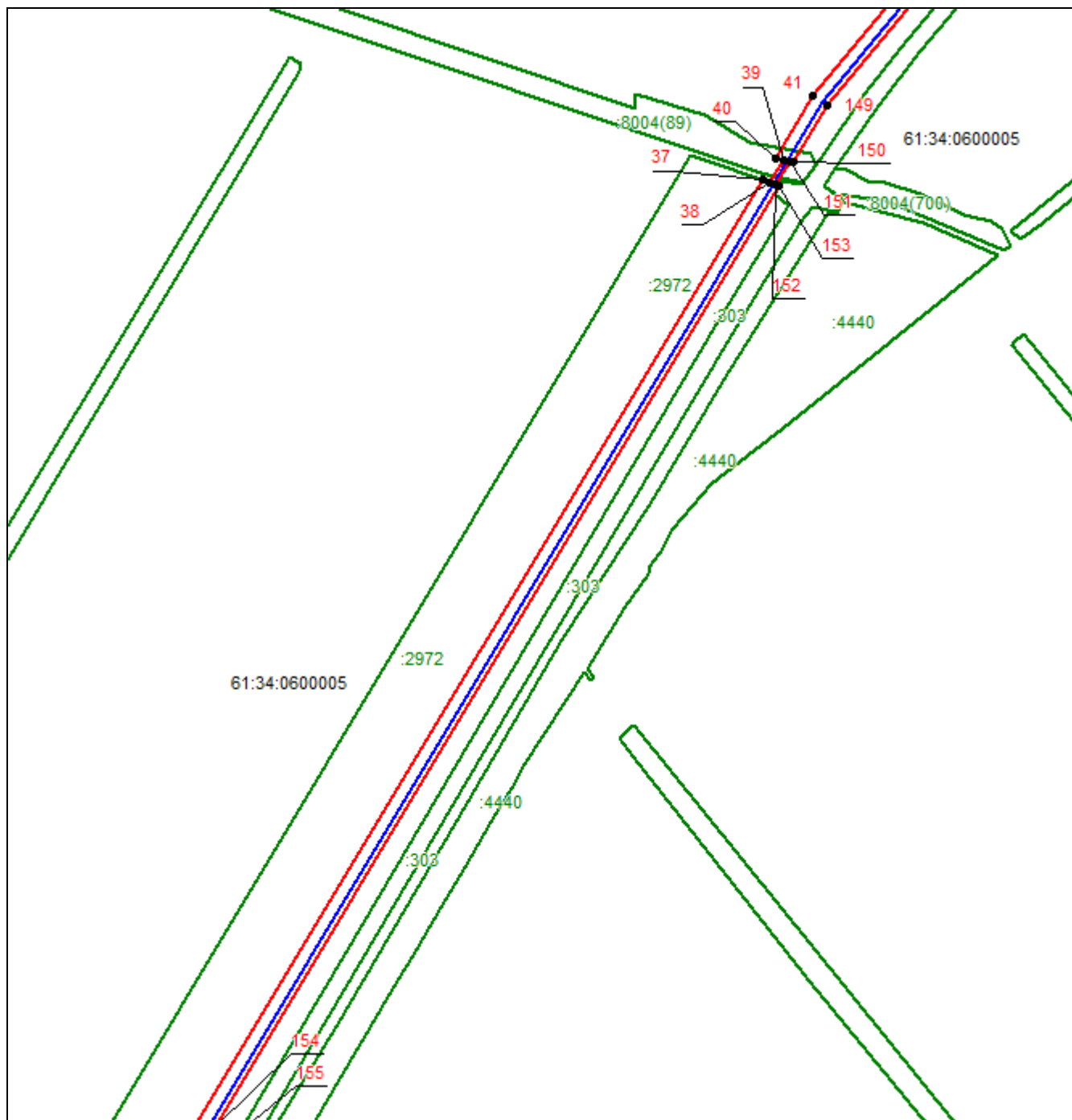
## ОПИСАНИЕ МЕСТОПОЛОЖЕНИЯ ГРАНИЦ

Публичный сервитут в отношении земель и земельных участков в целях строительства и эксплуатации линейного объекта "Газопровод межпоселковый от ГРС п. Гигант к п. Ясеново, п. Логвиновский, п. Правоюловский, п. Загорье, п. Роща, п. Кузнецовский, п. Клены Сальского района Ростовской области"

(наименование объекта, местоположение границ которого описано)

## Схема расположения границ публичного сервитута

Выносной лист №10



Масштаб 1:5500

Используемые условные знаки и обозначения приведены на отдельной странице в конце раздела.

## ОПИСАНИЕ МЕСТОПОЛОЖЕНИЯ ГРАНИЦ

Публичный сервитут в отношении земель и земельных участков в целях строительства и эксплуатации линейного объекта "Газопровод межпоселковый от ГРС п. Гигант к п. Ясеново, п. Логвиновский, п. Правоюловский, п. Загорье, п. Роща, п. Кузнецовский, п. Клены Сальского района Ростовской области"

(наименование объекта, местоположение границ которого описано)

## Схема расположения границ публичного сервитута

Выносной лист №11



Масштаб 1:5500

Используемые условные знаки и обозначения приведены на отдельной странице в конце раздела.

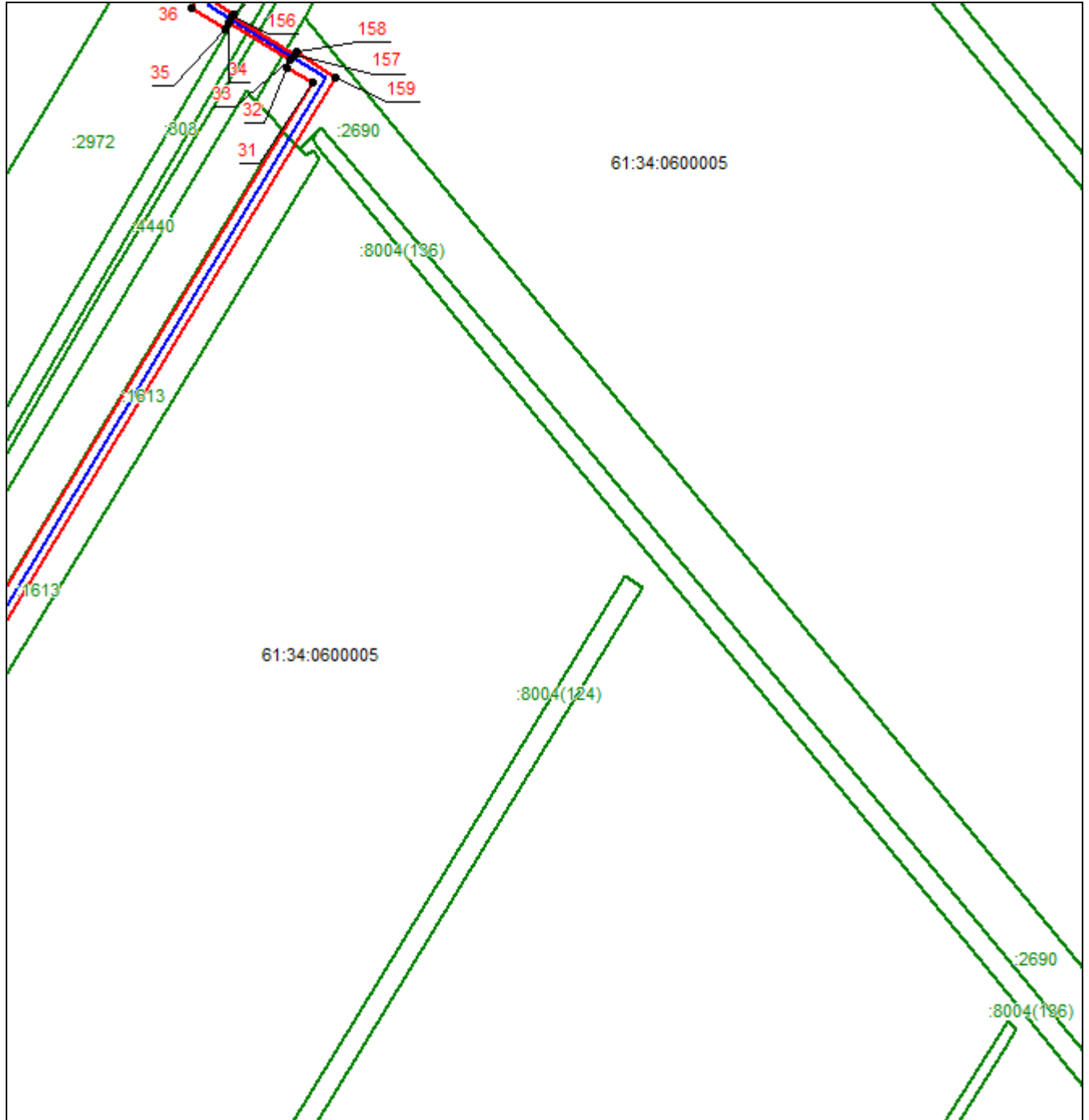
## ОПИСАНИЕ МЕСТОПОЛОЖЕНИЯ ГРАНИЦ

Публичный сервитут в отношении земель и земельных участков в целях строительства и эксплуатации линейного объекта "Газопровод межпоселковый от ГРС п. Гигант к п. Ясенево, п. Логвиновский, п. Правоюловский, п. Загорье, п. Роща, п. Кузнецовский, п. Клены Сальского района Ростовской области"

(наименование объекта, местоположение границ которого описано)

## Схема расположения границ публичного сервитута

Выносной лист №12



Масштаб 1:5500

Используемые условные знаки и обозначения приведены на отдельной странице в конце раздела.

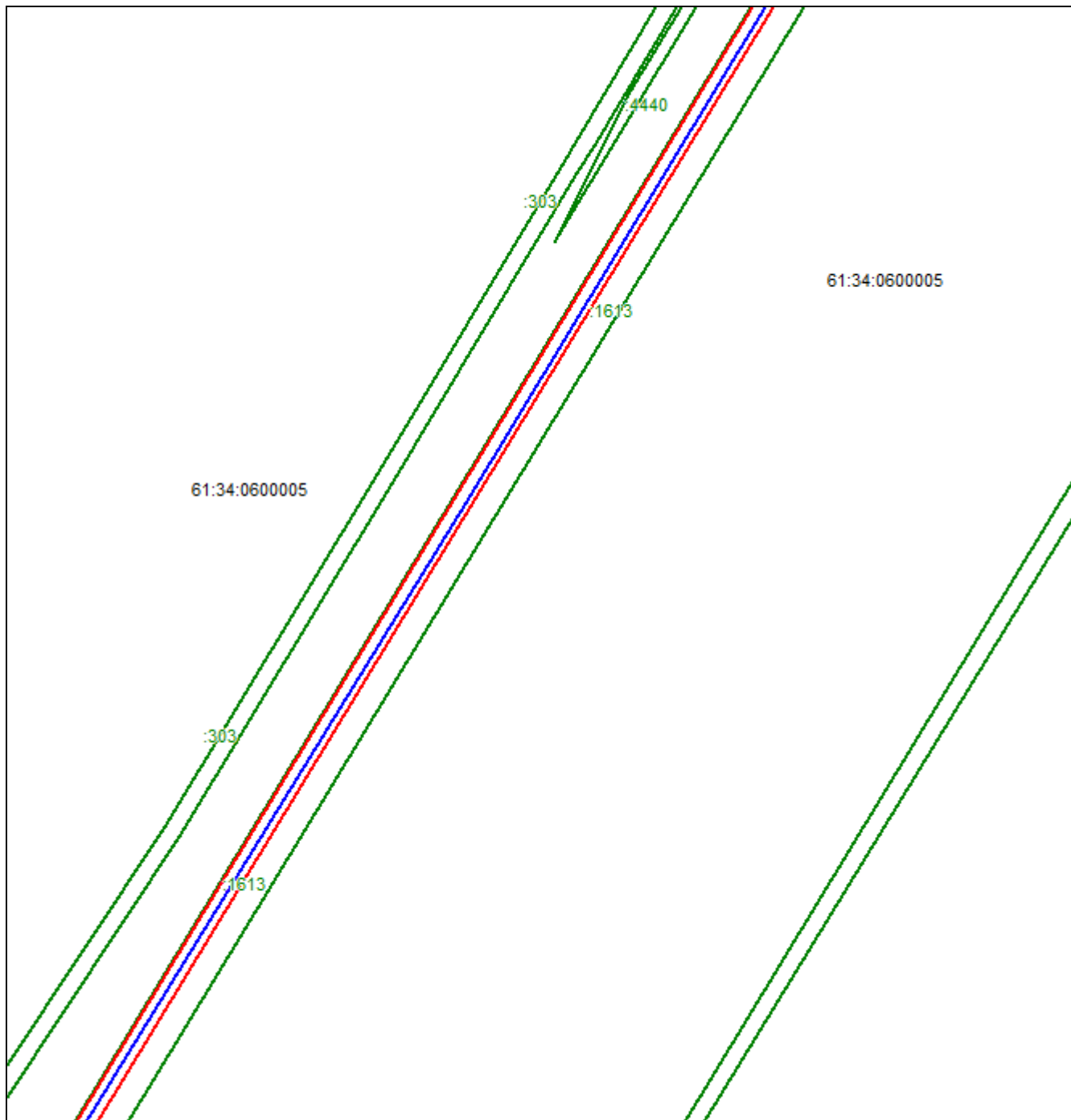
## ОПИСАНИЕ МЕСТОПОЛОЖЕНИЯ ГРАНИЦ

Публичный сервитут в отношении земель и земельных участков в целях строительства и эксплуатации линейного объекта "Газопровод межпоселковый от ГРС п. Гигант к п. Ясенево, п. Логвиновский, п. Правоюловский, п. Загорье, п. Роща, п. Кузнецовский, п. Клены Сальского района Ростовской области"

(наименование объекта, местоположение границ которого описано)

## Схема расположения границ публичного сервитута

Выносной лист №13



Масштаб 1:5500

Используемые условные знаки и обозначения приведены на отдельной странице в конце раздела.



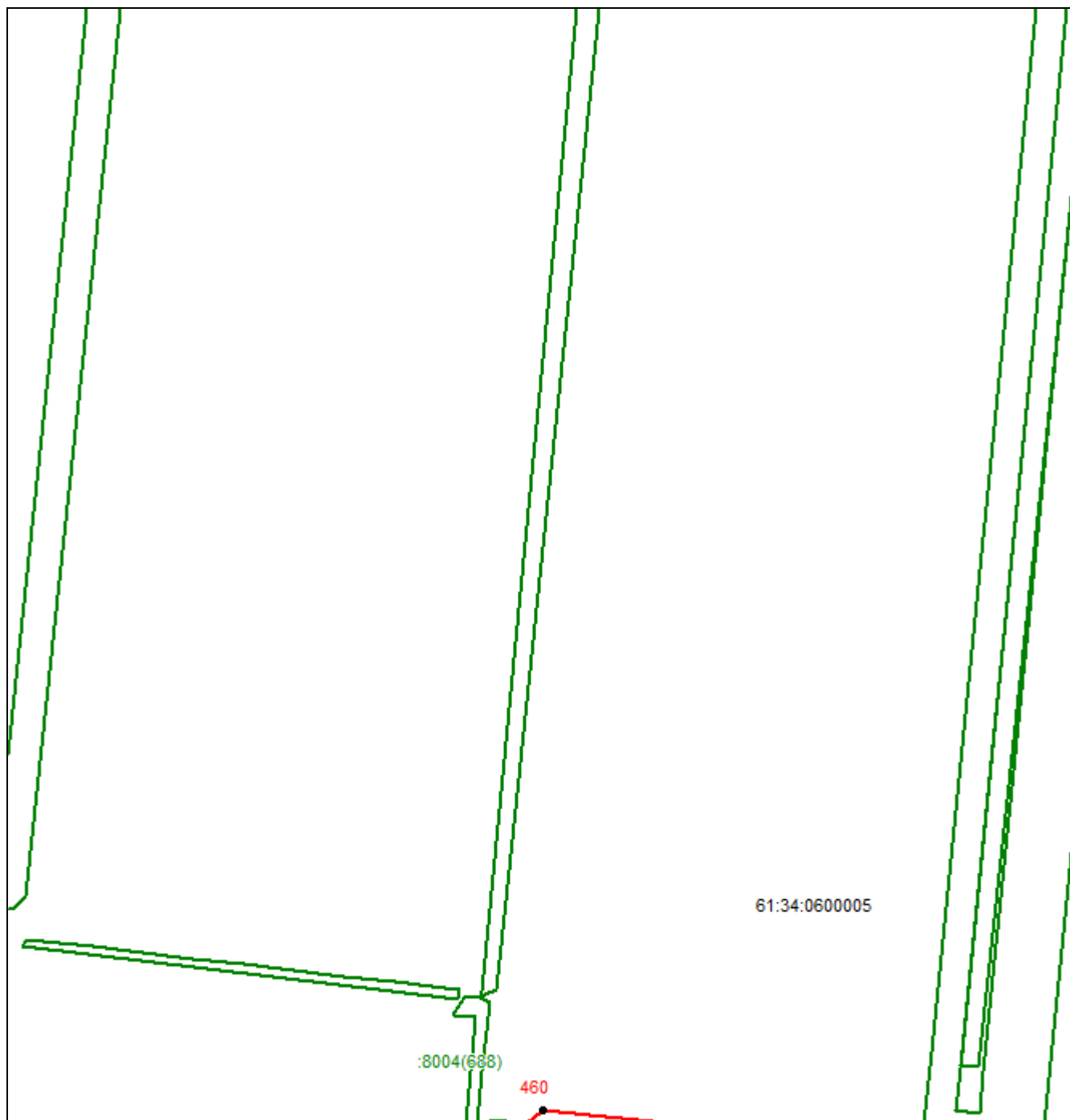
## ОПИСАНИЕ МЕСТОПОЛОЖЕНИЯ ГРАНИЦ

Публичный сервитут в отношении земель и земельных участков в целях строительства и эксплуатации линейного объекта "Газопровод межпоселковый от ГРС п. Гигант к п. Ясенево, п. Логвиновский, п. Правоюловский, п. Загорье, п. Роща, п. Кузнецовский, п. Клены Сальского района Ростовской области"

(наименование объекта, местоположение границ которого описано)

## Схема расположения границ публичного сервитута

Выносной лист №14



Масштаб 1:5500

Используемые условные знаки и обозначения приведены на отдельной странице в конце раздела.

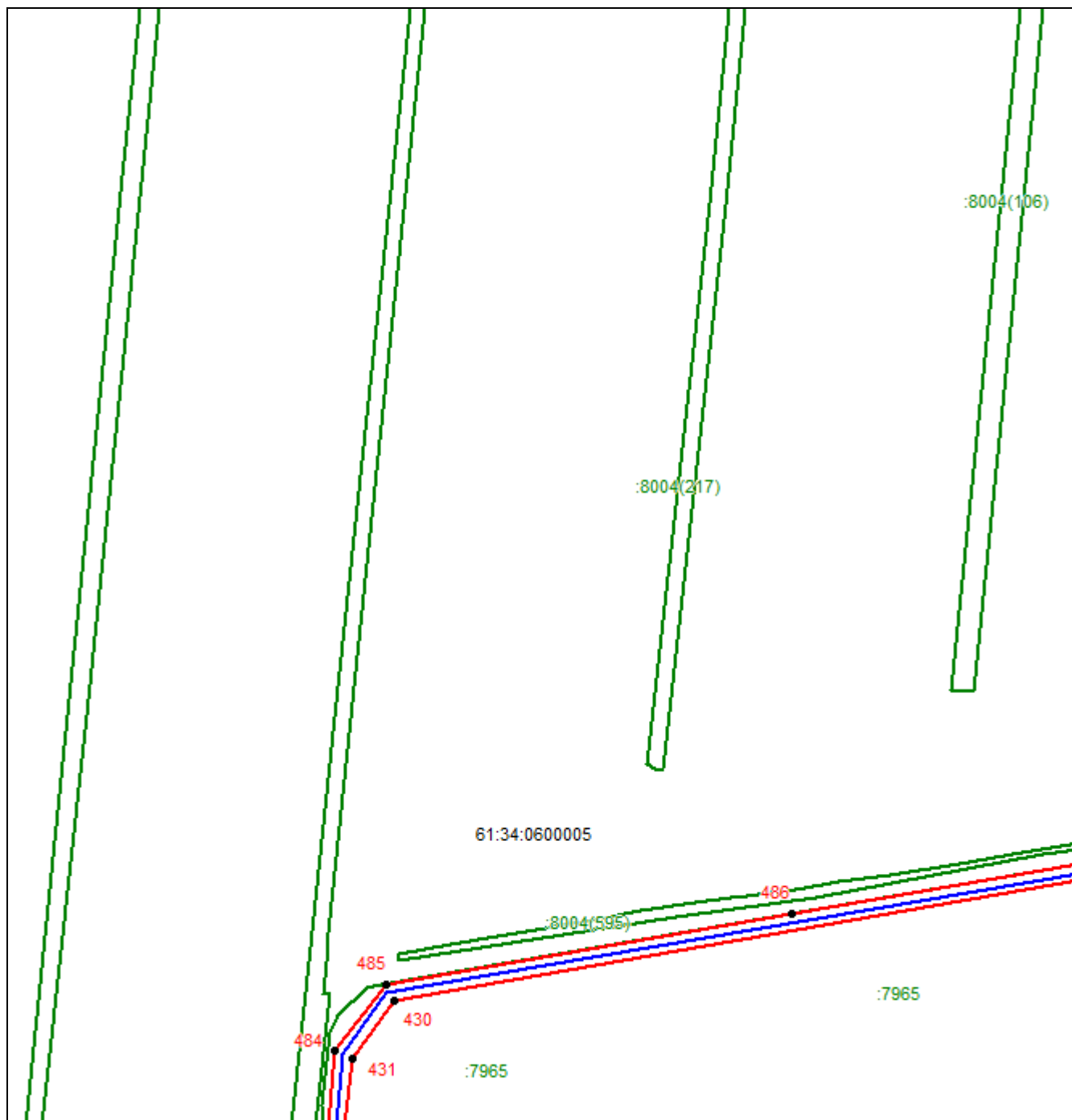
## ОПИСАНИЕ МЕСТОПОЛОЖЕНИЯ ГРАНИЦ

Публичный сервитут в отношении земель и земельных участков в целях строительства и эксплуатации линейного объекта "Газопровод межпоселковый от ГРС п. Гигант к п. Ясеново, п. Логвиновский, п. Правоюловский, п. Загорье, п. Роща, п. Кузнецовский, п. Клены Сальского района Ростовской области"

(наименование объекта, местоположение границ которого описано)

## Схема расположения границ публичного сервитута

Выносной лист №15



Масштаб 1:5500

Используемые условные знаки и обозначения приведены на отдельной странице в конце раздела.

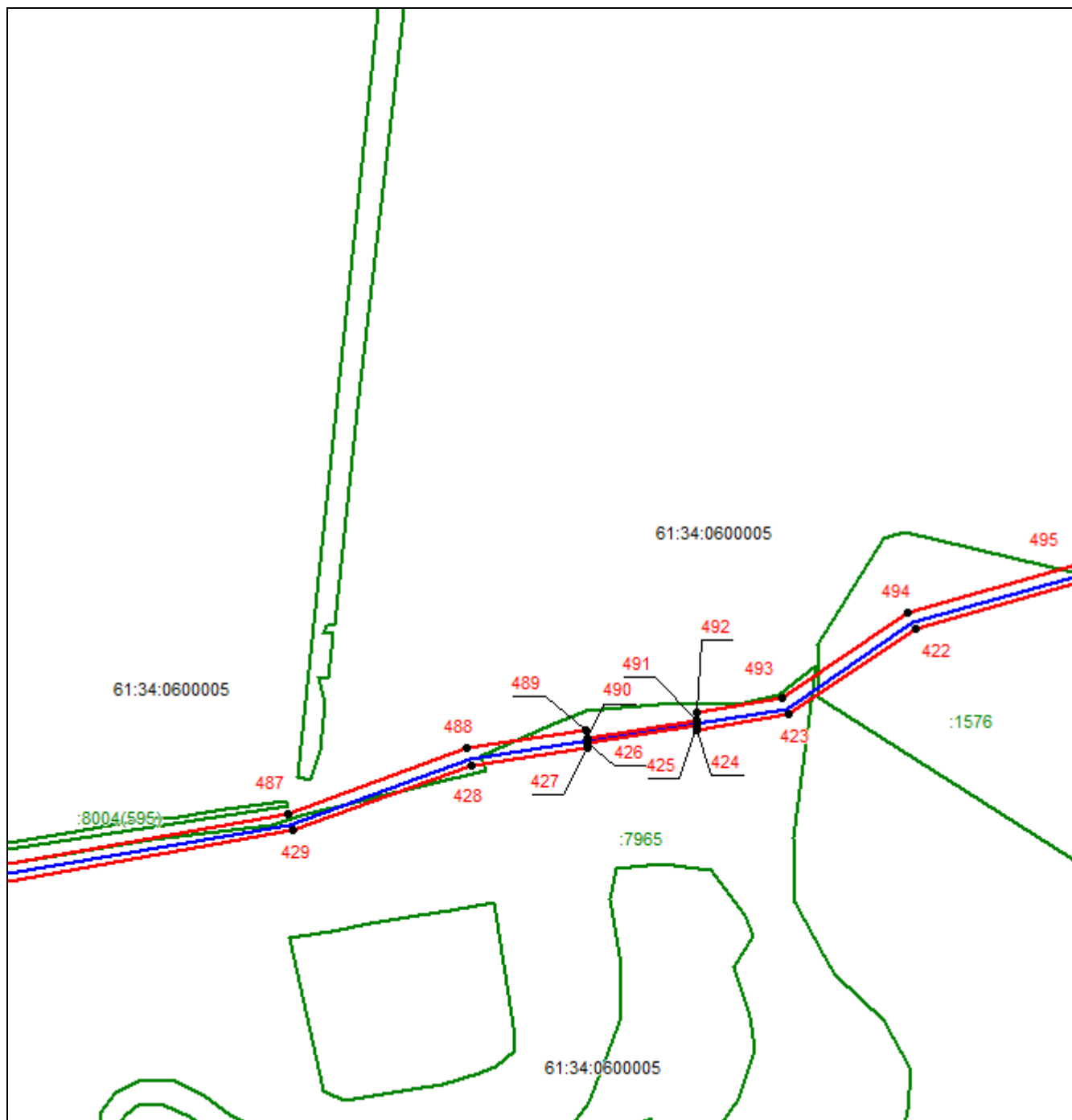
## ОПИСАНИЕ МЕСТОПОЛОЖЕНИЯ ГРАНИЦ

Публичный сервитут в отношении земель и земельных участков в целях строительства и эксплуатации линейного объекта "Газопровод межпоселковый от ГРС п. Гигант к п. Ясенево, п. Логвиновский, п. Правоюловский, п. Загорье, п. Роща, п. Кузнецовский, п. Клены Сальского района Ростовской области"

(наименование объекта, местоположение границ которого описано)

## Схема расположения границ публичного сервитута

Выносной лист №16



Масштаб 1:5500

Используемые условные знаки и обозначения приведены на отдельной странице в конце раздела.

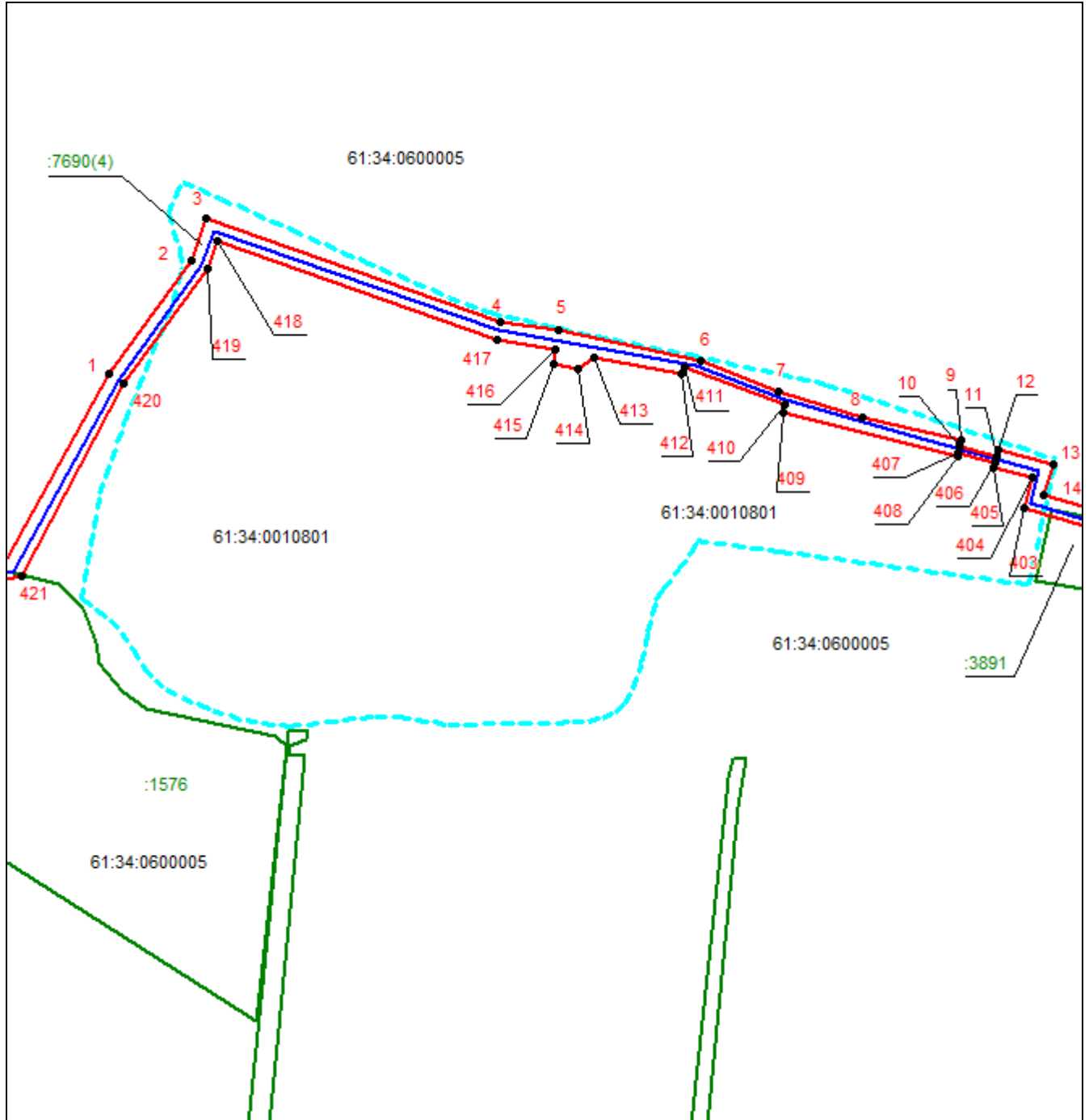
## ОПИСАНИЕ МЕСТОПОЛОЖЕНИЯ ГРАНИЦ

Публичный сервитут в отношении земель и земельных участков в целях строительства и эксплуатации линейного объекта "Газопровод межпоселковый от ГРС п. Гигант к п. Ясеново, п. Логвиновский, п. Правоюловский, п. Загорье, п. Роща, п. Кузнецовский, п. Клены Сальского района Ростовской области"

(наименование объекта, местоположение границ которого описано)

### Схема расположения границ публичного сервитута

Выносной лист №17



Масштаб 1:5500

Используемые условные знаки и обозначения приведены на отдельной странице в конце раздела.

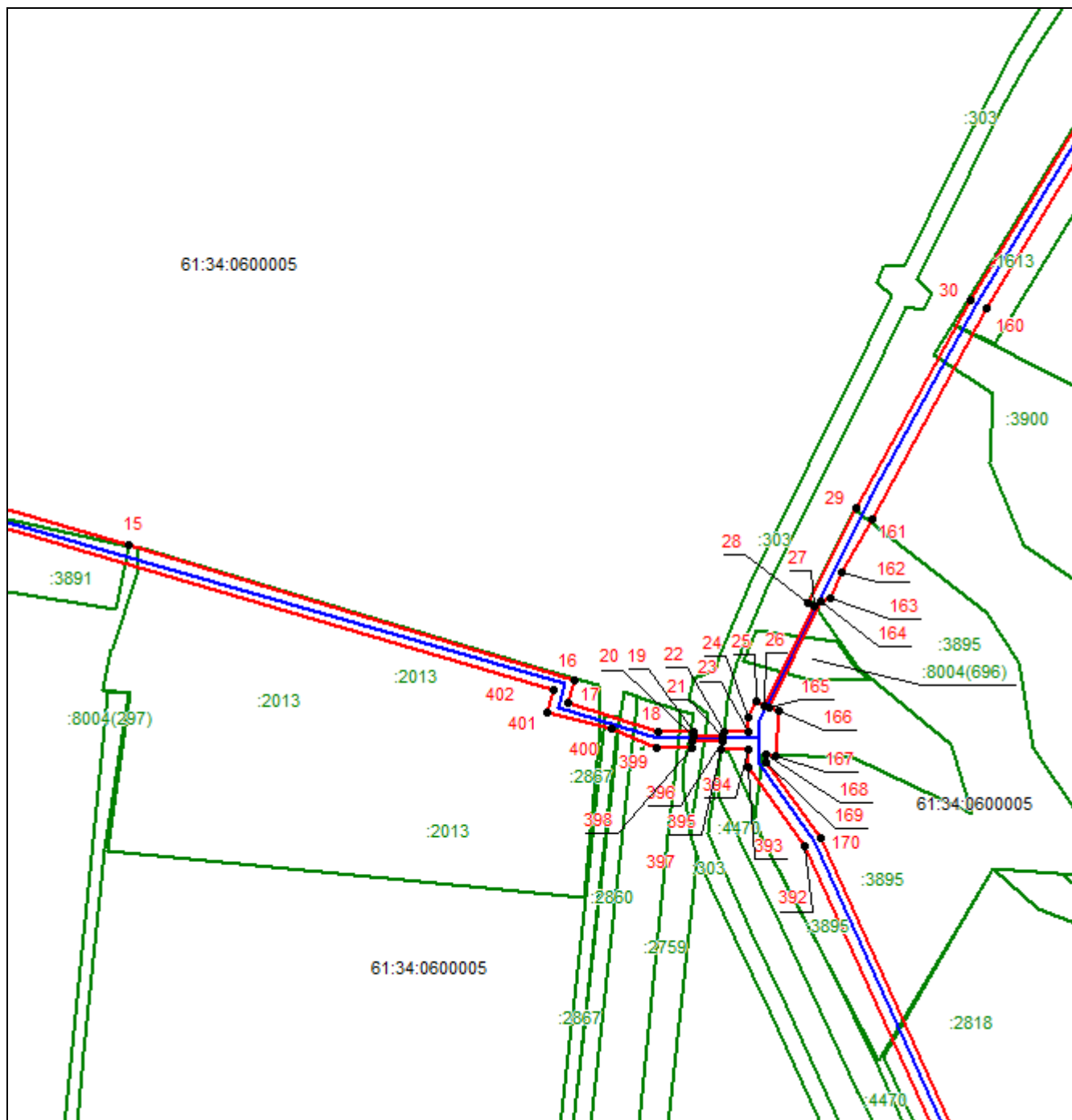
## ОПИСАНИЕ МЕСТОПОЛОЖЕНИЯ ГРАНИЦ

Публичный сервитут в отношении земель и земельных участков в целях строительства и эксплуатации линейного объекта "Газопровод межпоселковый от ГРС п. Гигант к п. Ясеново, п. Логвиновский, п. Правоюловский, п. Загорье, п. Роща, п. Кузнецовский, п. Клены Сальского района Ростовской области"

(наименование объекта, местоположение границ которого описано)

## Схема расположения границ публичного сервитута

Выносной лист №18



Масштаб 1:5500

Используемые условные знаки и обозначения приведены на отдельной странице в конце раздела.

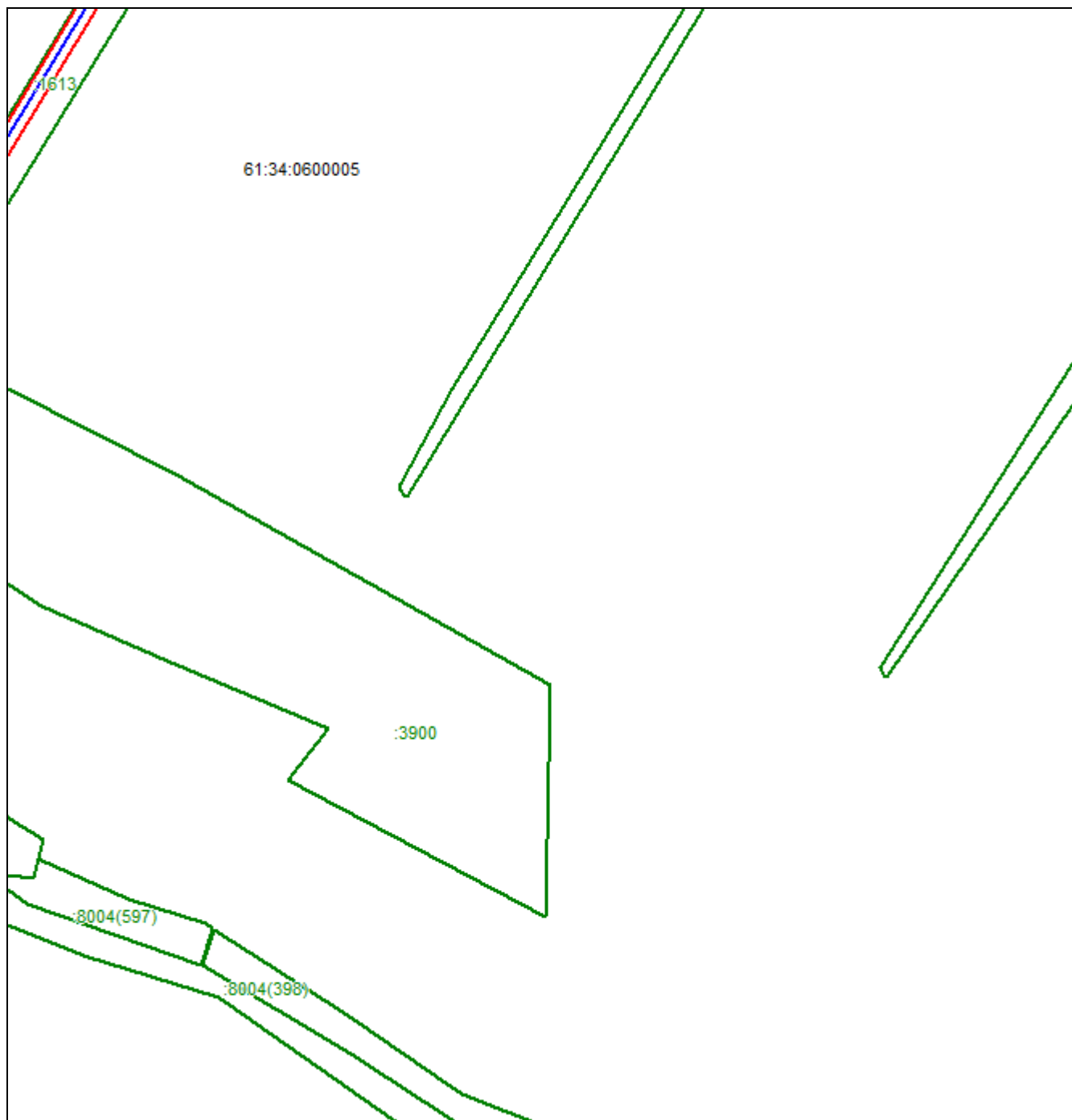
## ОПИСАНИЕ МЕСТОПОЛОЖЕНИЯ ГРАНИЦ

Публичный сервитут в отношении земель и земельных участков в целях строительства и эксплуатации линейного объекта "Газопровод межпоселковый от ГРС п. Гигант к п. Ясенево, п. Логвиновский, п. Правоюловский, п. Загорье, п. Роща, п. Кузнецовский, п. Клены Сальского района Ростовской области"

(наименование объекта, местоположение границ которого описано)

## Схема расположения границ публичного сервитута

Выносной лист №19



Масштаб 1:5500

Используемые условные знаки и обозначения приведены на отдельной странице в конце раздела.

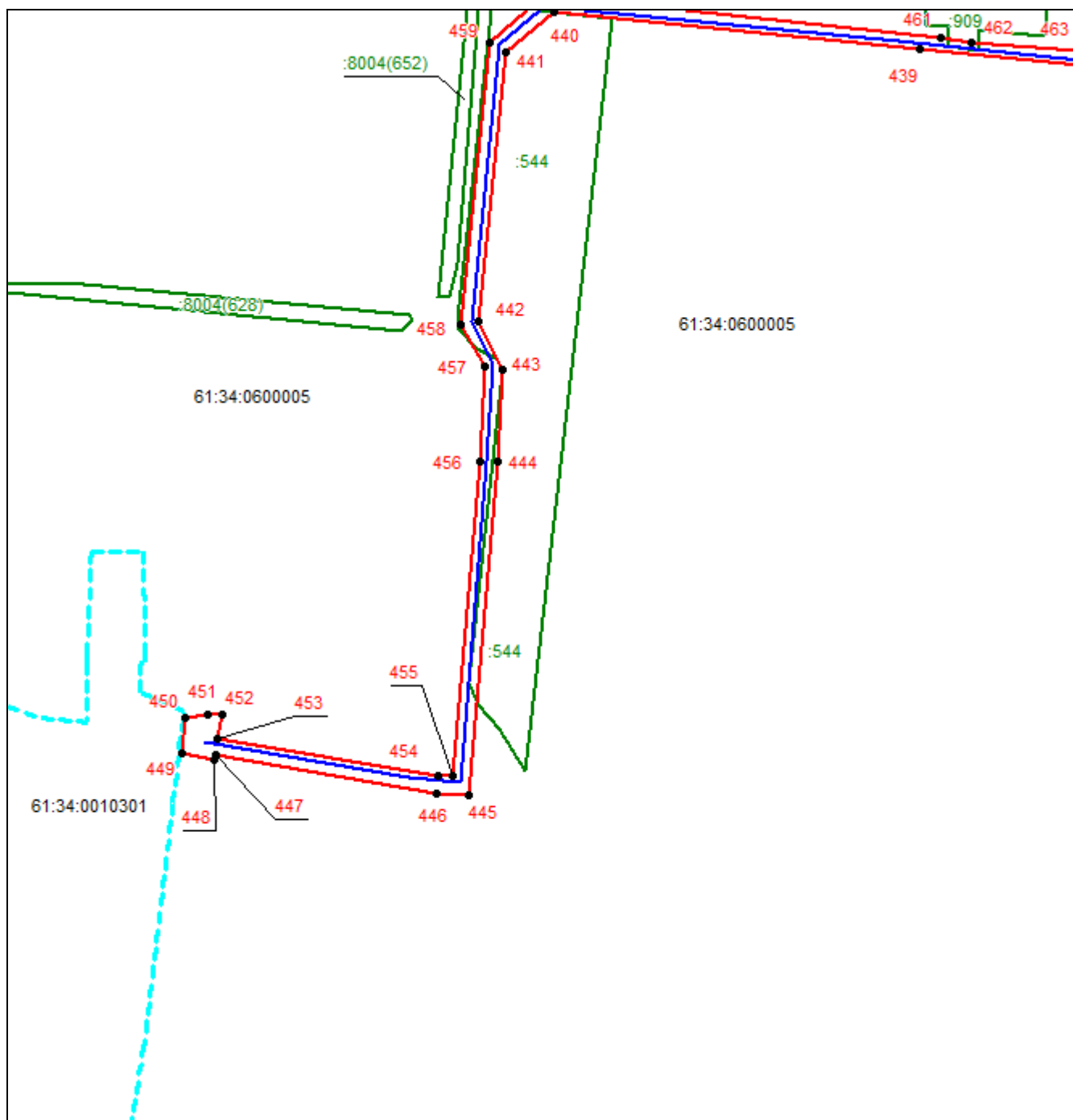
## ОПИСАНИЕ МЕСТОПОЛОЖЕНИЯ ГРАНИЦ

Публичный сервитут в отношении земель и земельных участков в целях строительства и эксплуатации линейного объекта "Газопровод межпоселковый от ГРС п. Гигант к п. Ясеново, п. Логвиновский, п. Правоюловский, п. Загорье, п. Роща, п. Кузнецовский, п. Клены Сальского района Ростовской области"

(наименование объекта, местоположение границ которого описано)

## Схема расположения границ публичного сервитута

Выносной лист №20



Масштаб 1:5500

Используемые условные знаки и обозначения приведены на отдельной странице в конце раздела.

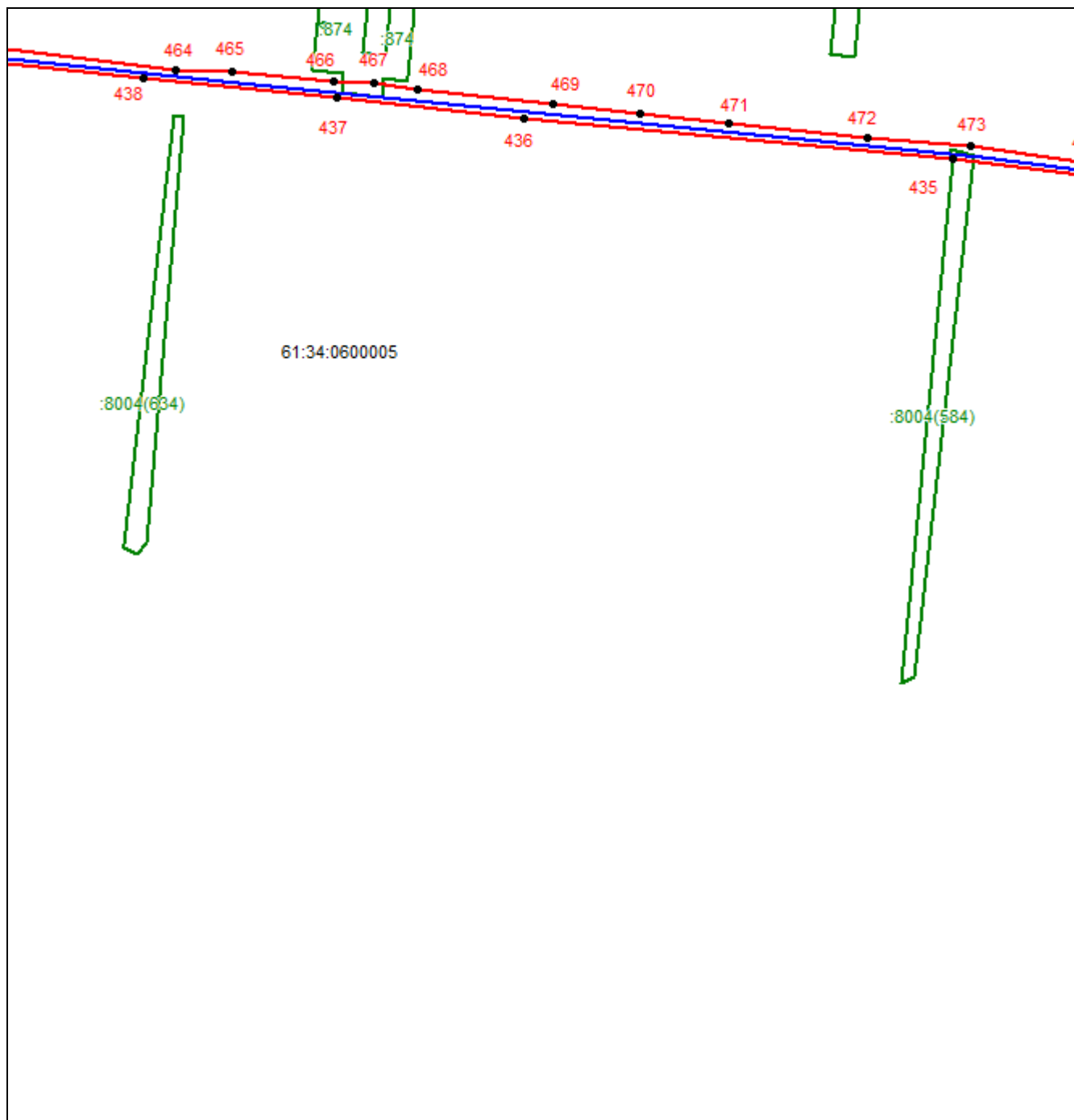
## ОПИСАНИЕ МЕСТОПОЛОЖЕНИЯ ГРАНИЦ

Публичный сервитут в отношении земель и земельных участков в целях строительства и эксплуатации линейного объекта "Газопровод межпоселковый от ГРС п. Гигант к п. Ясеново, п. Логвиновский, п. Правоюловский, п. Загорье, п. Роща, п. Кузнецовский, п. Клены Сальского района Ростовской области"

(наименование объекта, местоположение границ которого описано)

## Схема расположения границ публичного сервитута

Выносной лист №21



Масштаб 1:5500

Используемые условные знаки и обозначения приведены на отдельной странице в конце раздела.



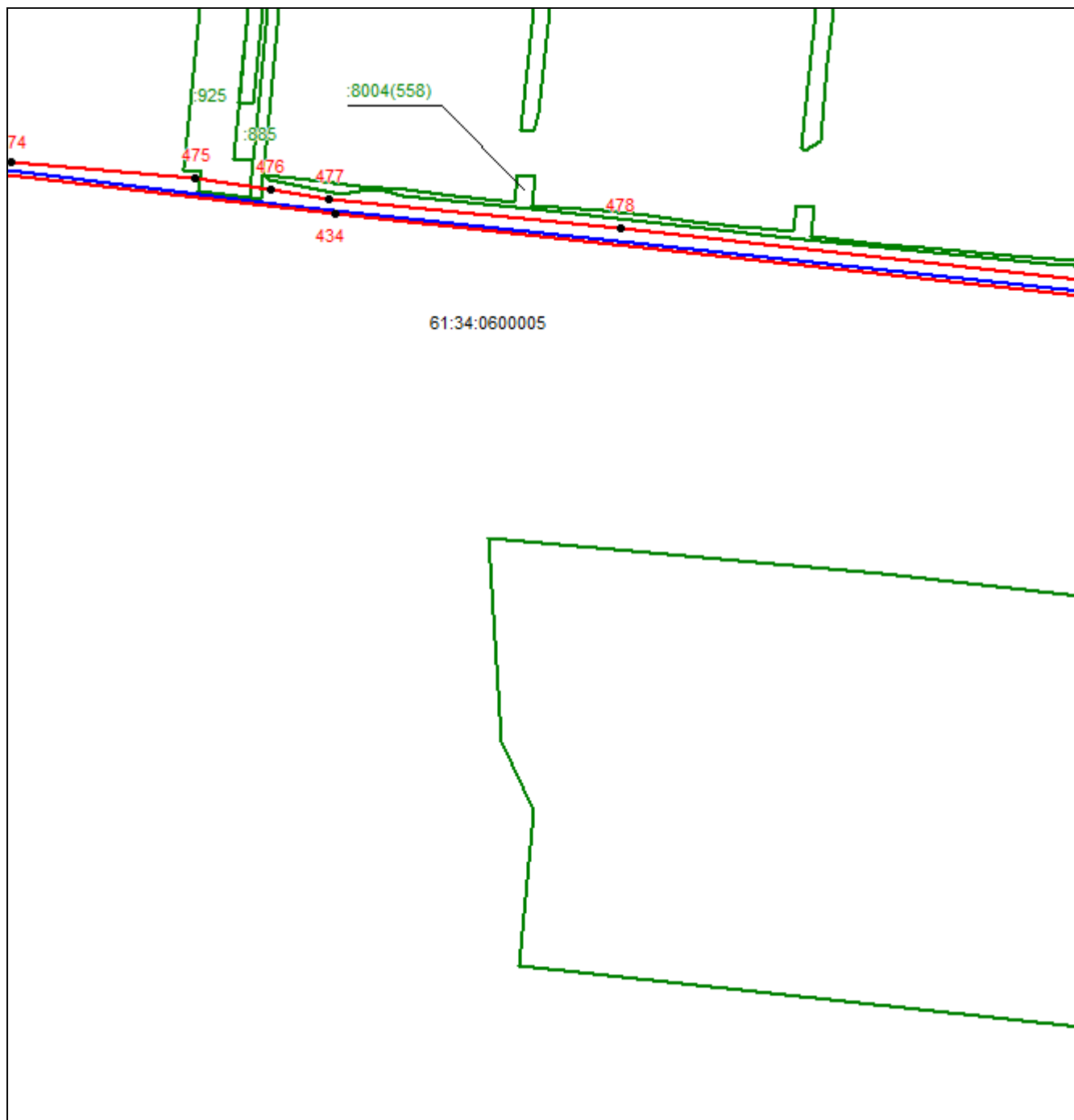
## ОПИСАНИЕ МЕСТОПОЛОЖЕНИЯ ГРАНИЦ

Публичный сервитут в отношении земель и земельных участков в целях строительства и эксплуатации линейного объекта "Газопровод межпоселковый от ГРС п. Гигант к п. Ясеново, п. Логвиновский, п. Правоюловский, п. Загорье, п. Роща, п. Кузнецовский, п. Клены Сальского района Ростовской области"

(наименование объекта, местоположение границ которого описано)

## Схема расположения границ публичного сервитута

Выносной лист №22



Масштаб 1:5500

Используемые условные знаки и обозначения приведены на отдельной странице в конце раздела.

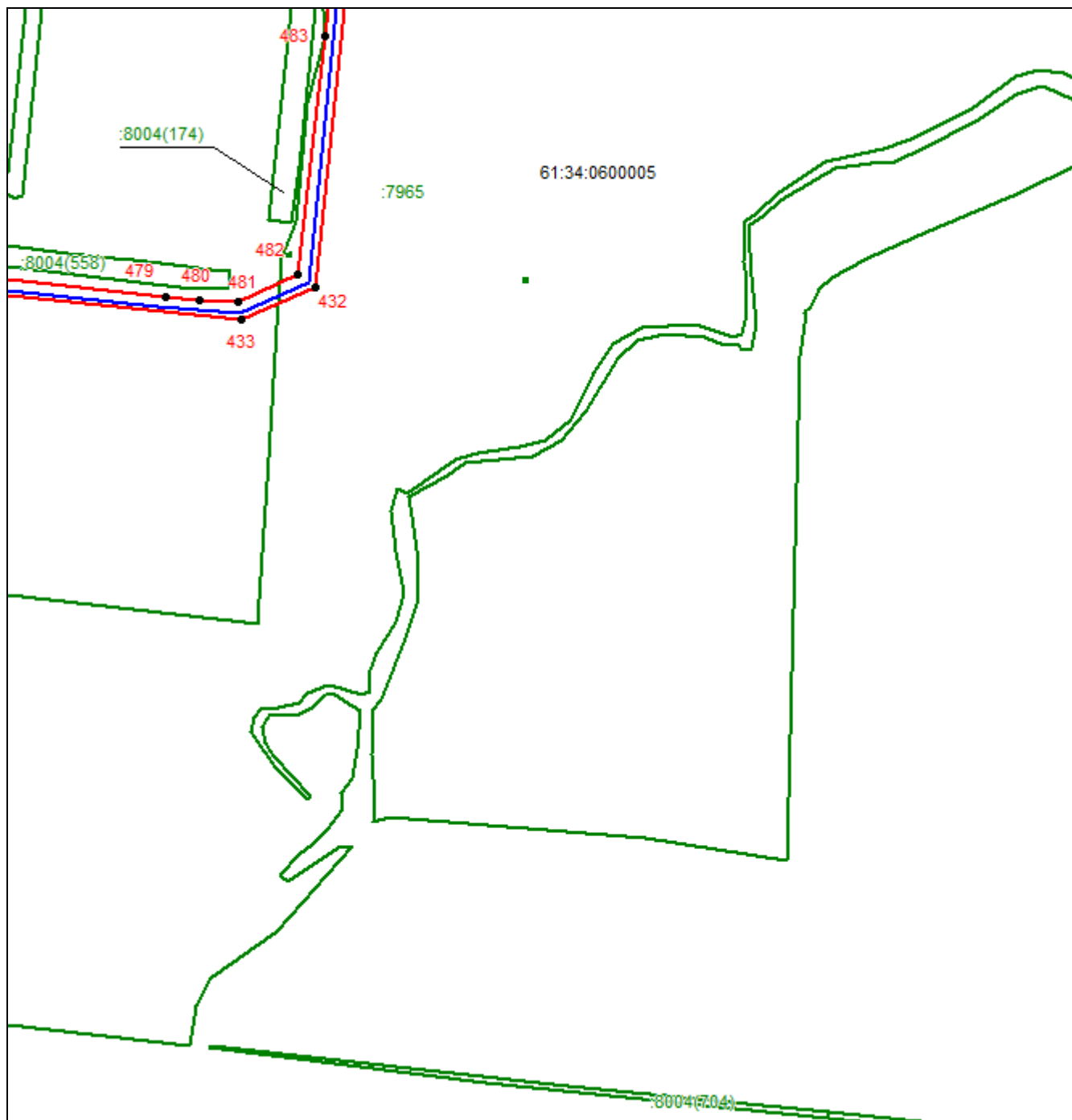
## ОПИСАНИЕ МЕСТОПОЛОЖЕНИЯ ГРАНИЦ

Публичный сервитут в отношении земель и земельных участков в целях строительства и эксплуатации линейного объекта "Газопровод межпоселковый от ГРС п. Гигант к п. Ясеново, п. Логвиновский, п. Правоюловский, п. Загорье, п. Роща, п. Кузнецовский, п. Клены Сальского района Ростовской области"

(наименование объекта, местоположение границ которого описано)

## Схема расположения границ публичного сервитута

Выносной лист №23



Масштаб 1:5500

Используемые условные знаки и обозначения приведены на отдельной странице в конце раздела.

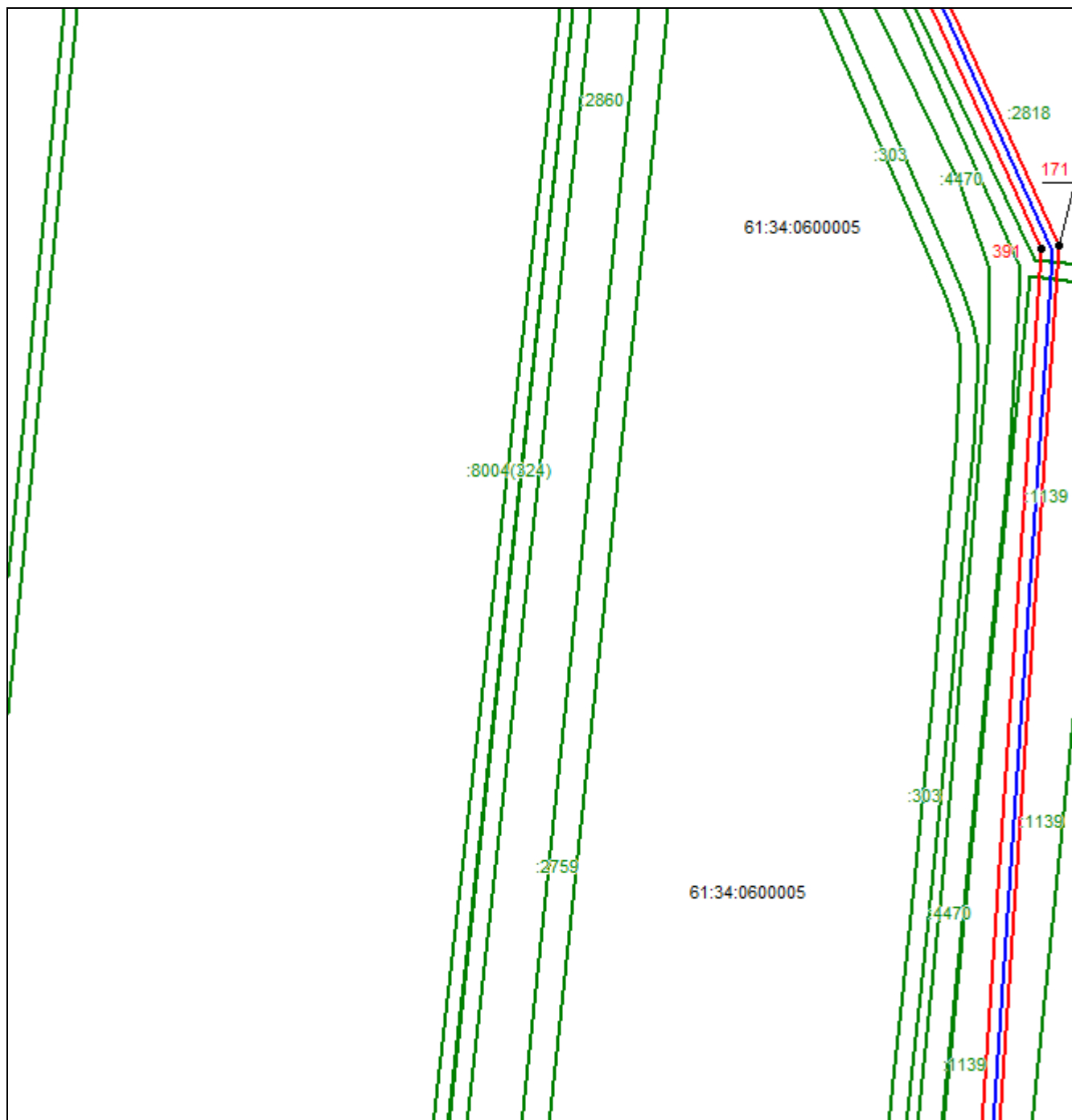
## ОПИСАНИЕ МЕСТОПОЛОЖЕНИЯ ГРАНИЦ

Публичный сервитут в отношении земель и земельных участков в целях строительства и эксплуатации линейного объекта "Газопровод межпоселковый от ГРС п. Гигант к п. Ясеново, п. Логвиновский, п. Правоюловский, п. Загорье, п. Роща, п. Кузнецовский, п. Клены Сальского района Ростовской области"

(наименование объекта, местоположение границ которого описано)

## Схема расположения границ публичного сервитута

Выносной лист №24



Масштаб 1:5500

Используемые условные знаки и обозначения приведены на отдельной странице в конце раздела.

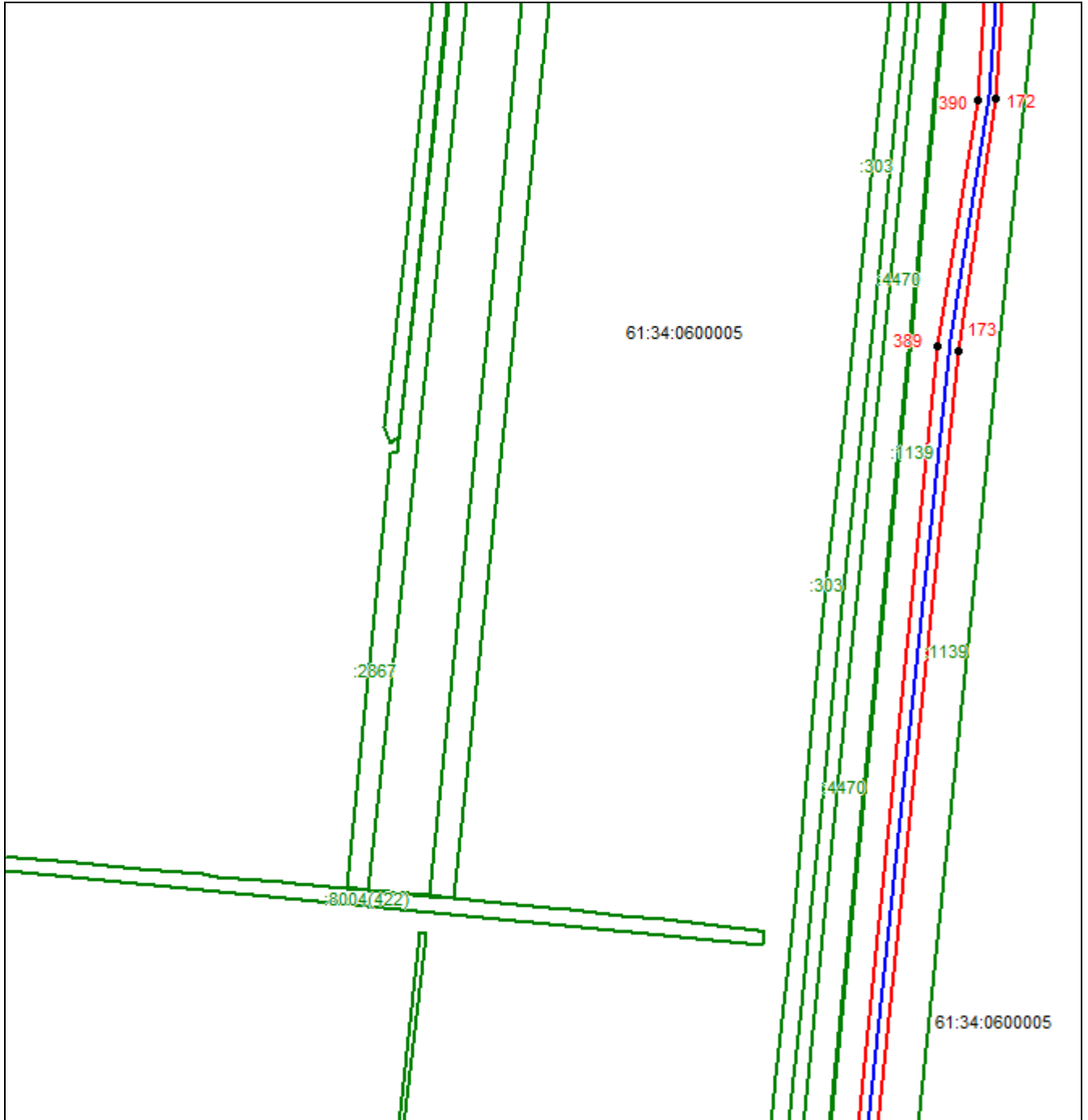
## ОПИСАНИЕ МЕСТОПОЛОЖЕНИЯ ГРАНИЦ

Публичный сервитут в отношении земель и земельных участков в целях строительства и эксплуатации линейного объекта "Газопровод межпоселковый от ГРС п. Гигант к п. Ясеново, п. Логвиновский, п. Правоюловский, п. Загорье, п. Роща, п. Кузнецовский, п. Клены Сальского района Ростовской области"

(наименование объекта, местоположение границ которого описано)

## Схема расположения границ публичного сервитута

Выносной лист №25



Масштаб 1:5500

Используемые условные знаки и обозначения приведены на отдельной странице в конце раздела.

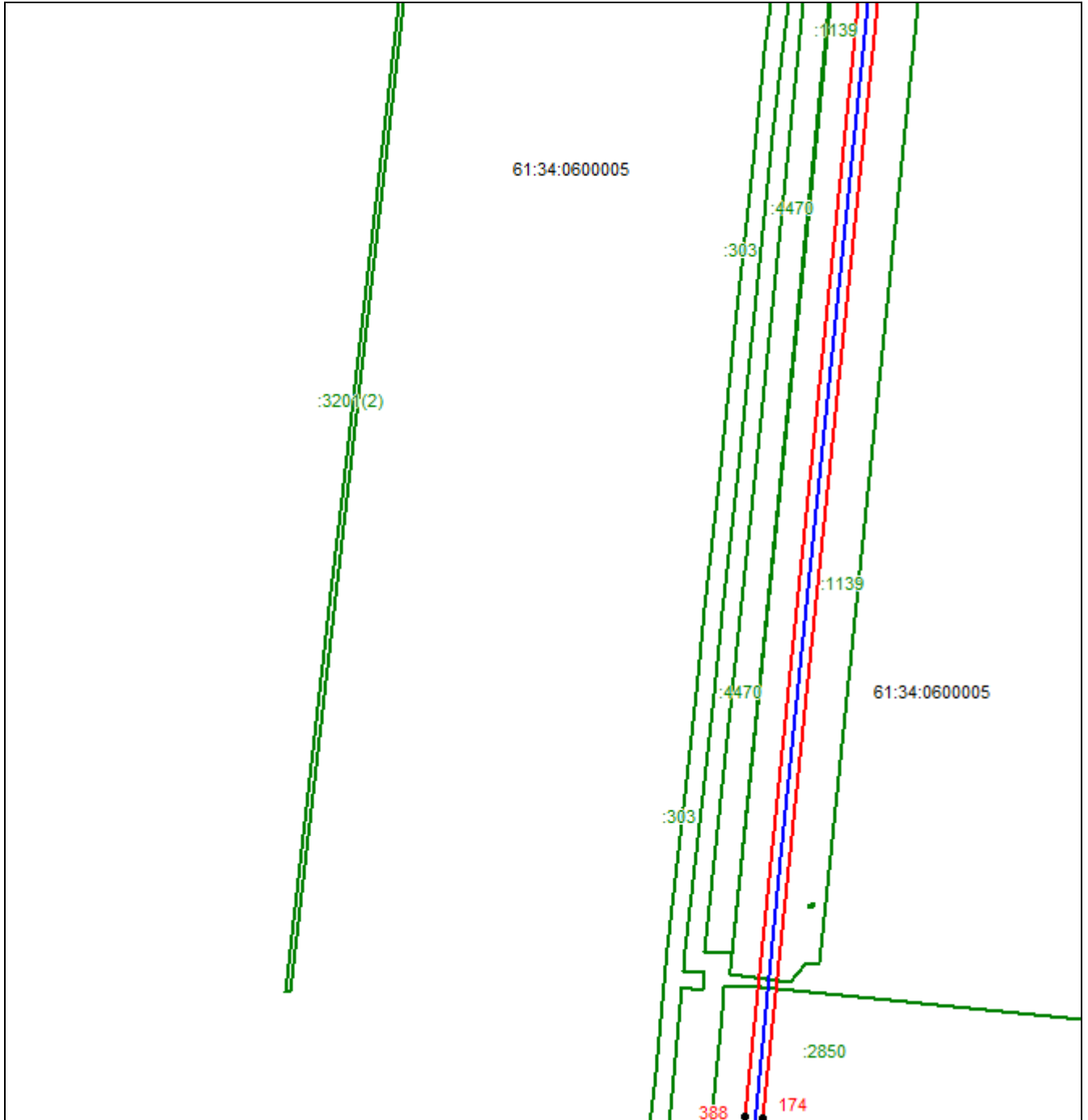
## ОПИСАНИЕ МЕСТОПОЛОЖЕНИЯ ГРАНИЦ

Публичный сервитут в отношении земель и земельных участков в целях строительства и эксплуатации линейного объекта "Газопровод межпоселковый от ГРС п. Гигант к п. Ясеново, п. Логвиновский, п. Правоюловский, п. Загорье, п. Роща, п. Кузнецовский, п. Клены Сальского района Ростовской области"

(наименование объекта, местоположение границ которого описано)

## Схема расположения границ публичного сервитута

Выносной лист №26



Масштаб 1:5500

Используемые условные знаки и обозначения приведены на отдельной странице в конце раздела.

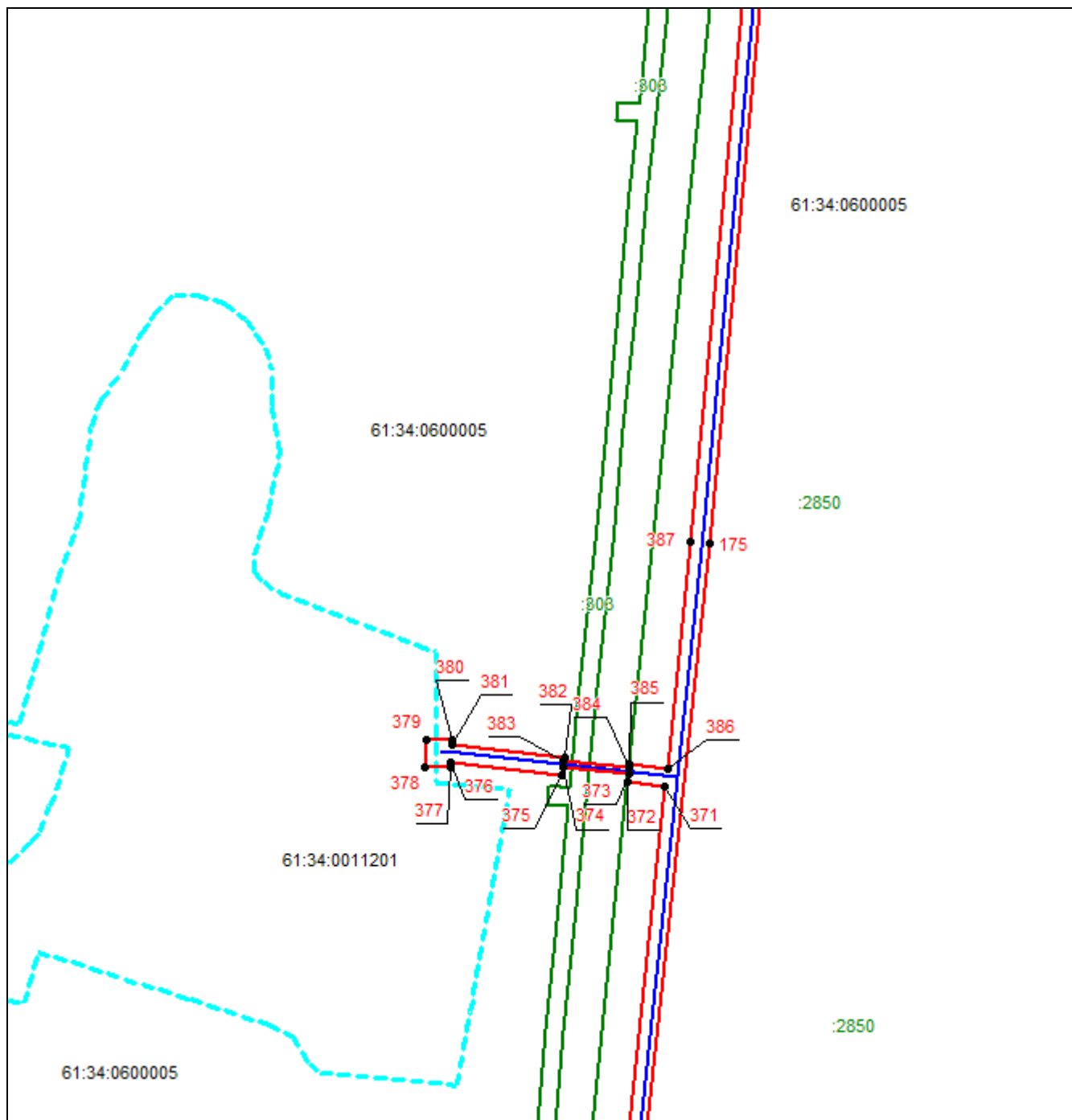
## ОПИСАНИЕ МЕСТОПОЛОЖЕНИЯ ГРАНИЦ

Публичный сервитут в отношении земель и земельных участков в целях строительства и эксплуатации линейного объекта "Газопровод межпоселковый от ГРС п. Гигант к п. Ясеново, п. Логвиновский, п. Правоюловский, п. Загорье, п. Роща, п. Кузнецовский, п. Клены Сальского района Ростовской области"

(наименование объекта, местоположение границ которого описано)

## Схема расположения границ публичного сервитута

Выносной лист №27



Масштаб 1:5500

Используемые условные знаки и обозначения приведены на отдельной странице в конце раздела.

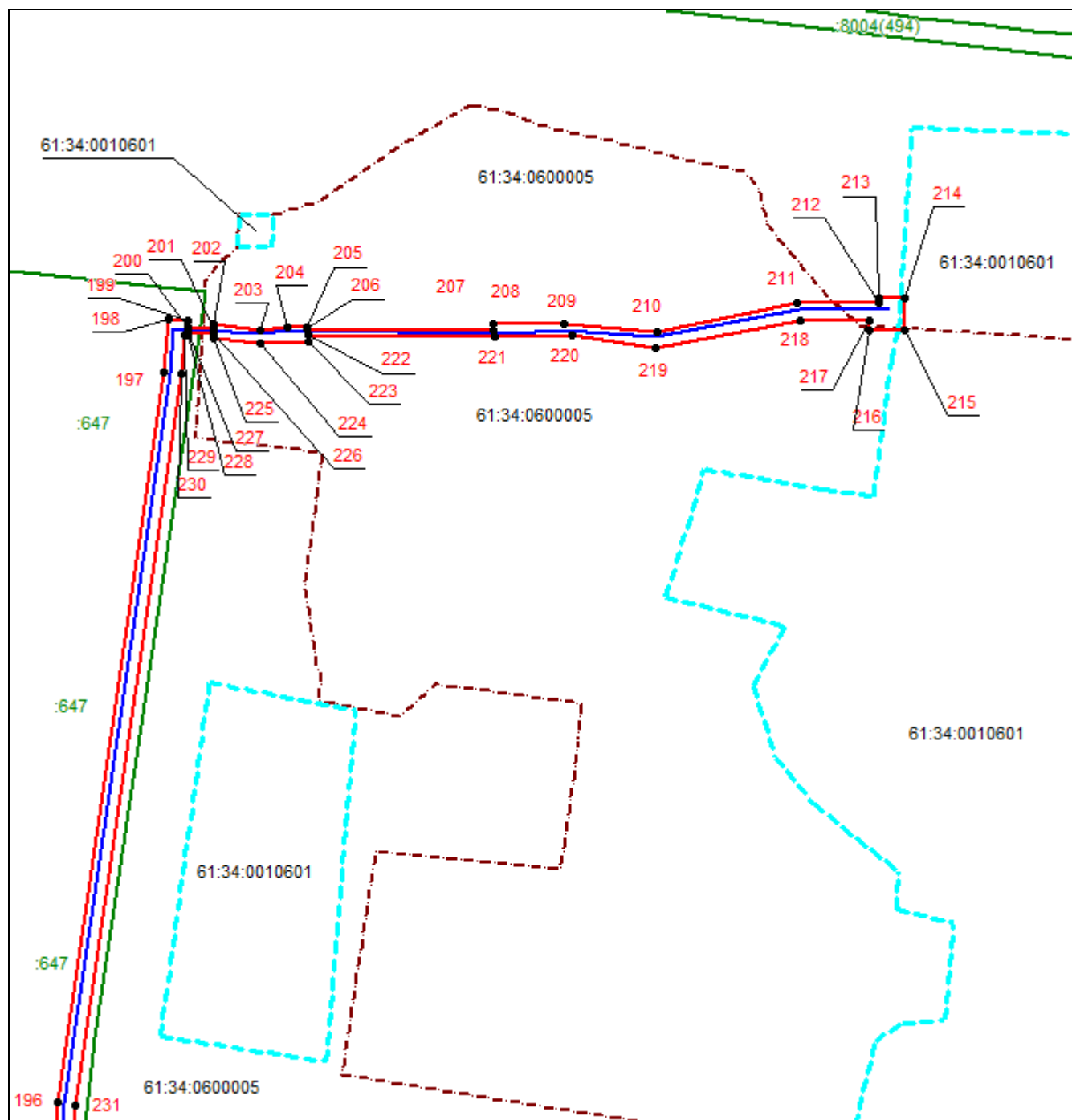
## ОПИСАНИЕ МЕСТОПОЛОЖЕНИЯ ГРАНИЦ

Публичный сервитут в отношении земель и земельных участков в целях строительства и эксплуатации линейного объекта "Газопровод межпоселковый от ГРС п. Гигант к п. Ясеново, п. Логвиновский, п. Правоюловский, п. Загорье, п. Роща, п. Кузнецовский, п. Клены Сальского района Ростовской области"

(наименование объекта, местоположение границ которого описано)

### Схема расположения границ публичного сервитута

Выносной лист №28



Масштаб 1:5500

Используемые условные знаки и обозначения приведены на отдельной странице в конце раздела.

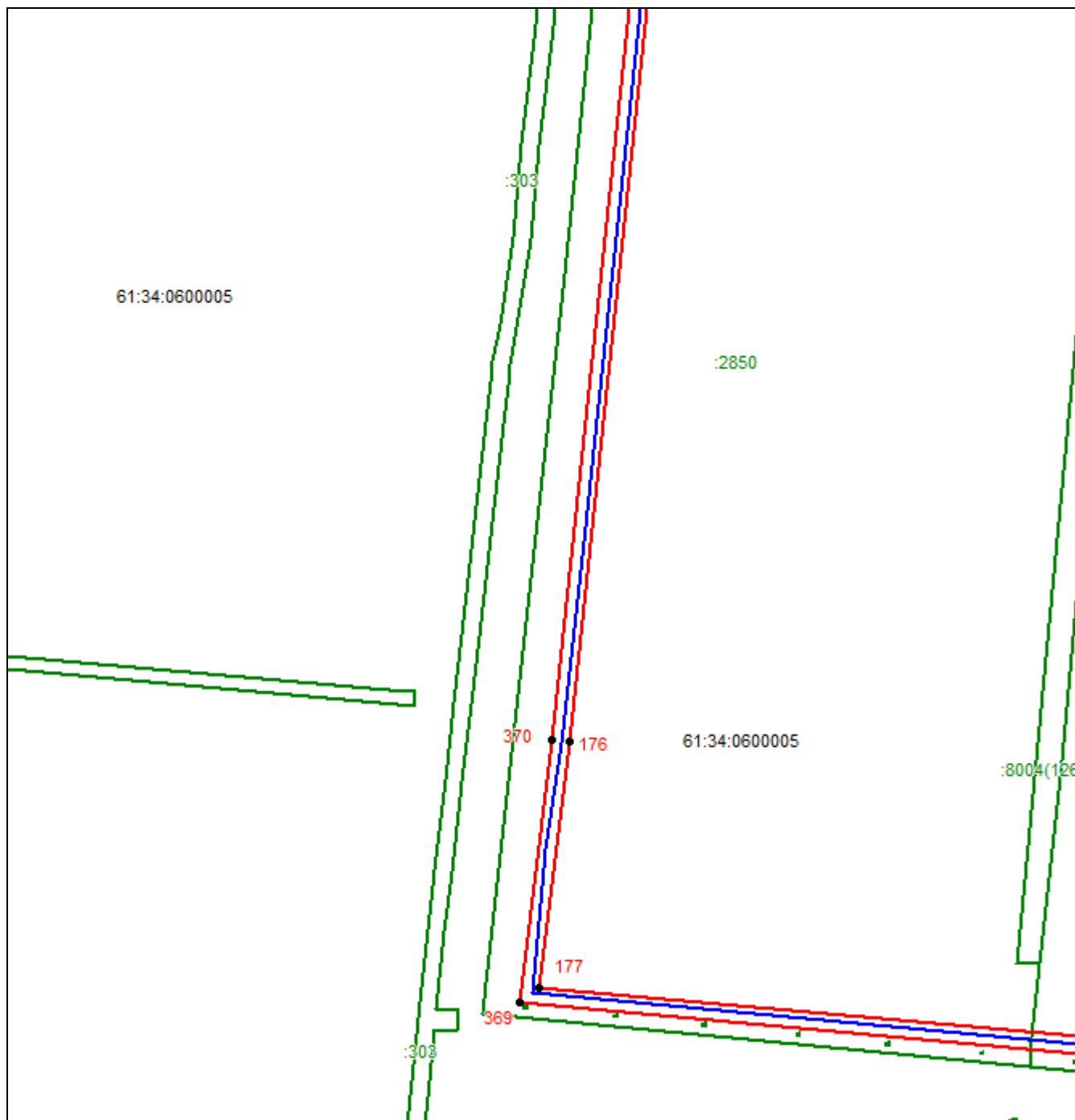
## ОПИСАНИЕ МЕСТОПОЛОЖЕНИЯ ГРАНИЦ

Публичный сервитут в отношении земель и земельных участков в целях строительства и эксплуатации линейного объекта "Газопровод межпоселковый от ГРС п. Гигант к п. Ясенево, п. Логвиновский, п. Правоюловский, п. Загорье, п. Роща, п. Кузнецовский, п. Клены Сальского района Ростовской области"

(наименование объекта, местоположение границ которого описано)

## Схема расположения границ публичного сервитута

Выносной лист №29



Масштаб 1:5500

Используемые условные знаки и обозначения приведены на отдельной странице в конце раздела.




## ОПИСАНИЕ МЕСТОПОЛОЖЕНИЯ ГРАНИЦ

Публичный сервитут в отношении земель и земельных участков в целях строительства и эксплуатации линейного объекта "Газопровод межпоселковый от ГРС п. Гигант к п. Ясенево, п. Логвиновский, п. Правоюловский, п. Загорье, п. Роща, п. Кузнецовский, п. Клены Сальского района Ростовской области"

(наименование объекта, местоположение границ которого описано)

## Схема расположения границ публичного сервитута

Выносной лист №30



Масштаб 1:5500

Используемые условные знаки и обозначения приведены на отдельной странице в конце раздела.

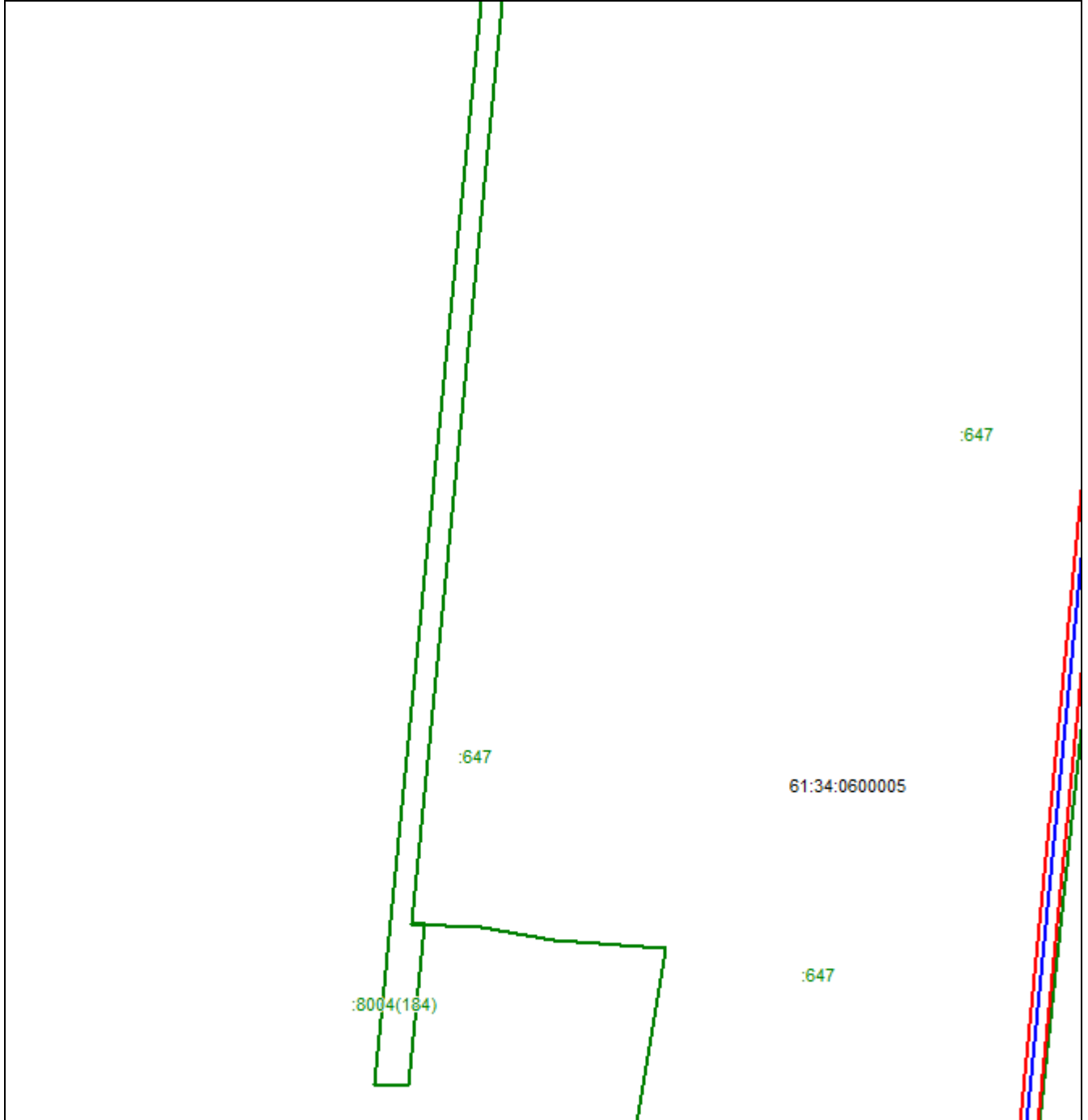
## ОПИСАНИЕ МЕСТОПОЛОЖЕНИЯ ГРАНИЦ

Публичный сервитут в отношении земель и земельных участков в целях строительства и эксплуатации линейного объекта "Газопровод межпоселковый от ГРС п. Гигант к п. Ясенево, п. Логвиновский, п. Правоюловский, п. Загорье, п. Роща, п. Кузнецовский, п. Клены Сальского района Ростовской области"

(наименование объекта, местоположение границ которого описано)

## Схема расположения границ публичного сервитута

Выносной лист №31



Масштаб 1:5500

Используемые условные знаки и обозначения приведены на отдельной странице в конце раздела.

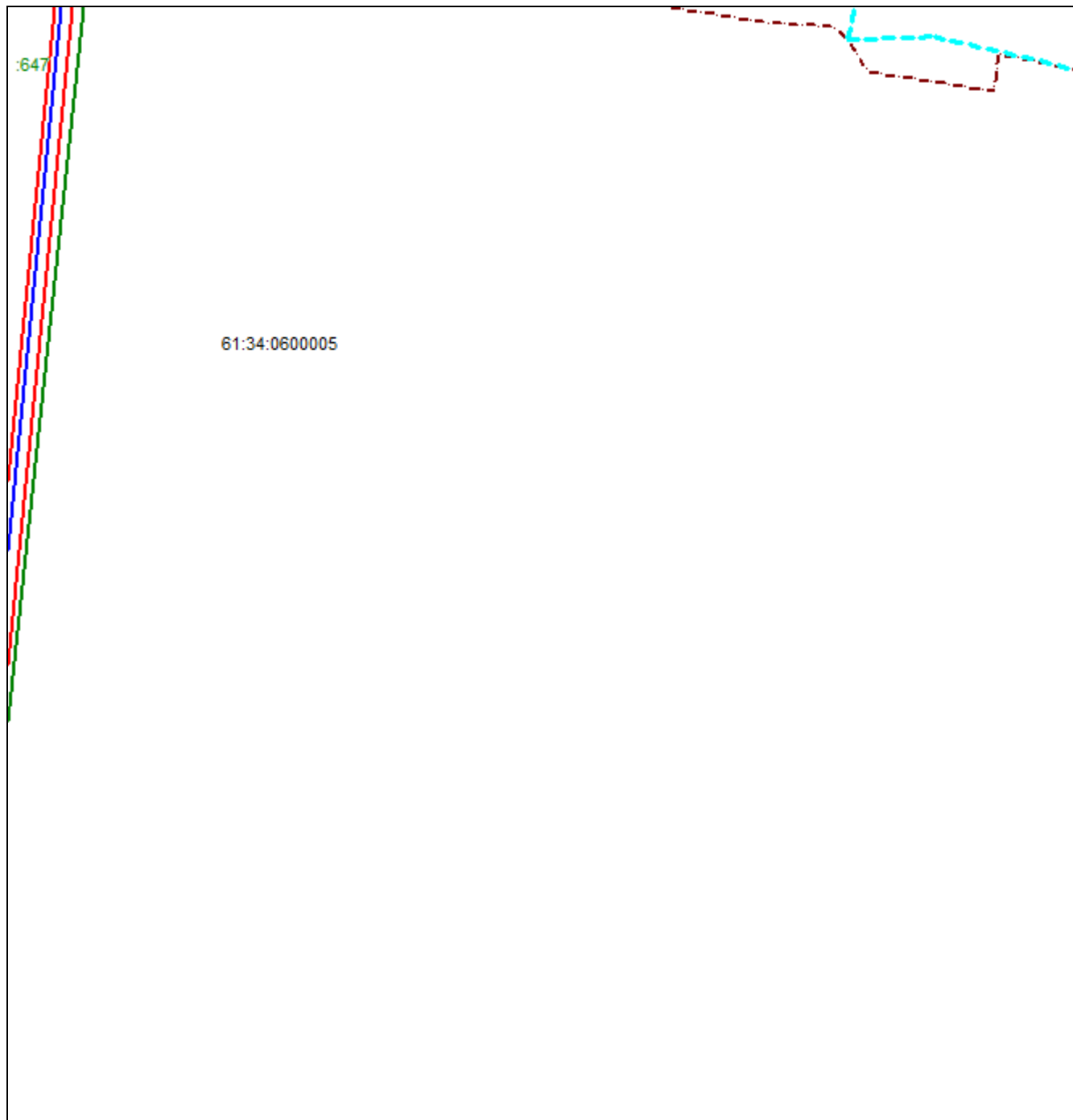
## ОПИСАНИЕ МЕСТОПОЛОЖЕНИЯ ГРАНИЦ

Публичный сервитут в отношении земель и земельных участков в целях строительства и эксплуатации линейного объекта "Газопровод межпоселковый от ГРС п. Гигант к п. Ясенево, п. Логвиновский, п. Правоюловский, п. Загорье, п. Роща, п. Кузнецовский, п. Клены Сальского района Ростовской области"

(наименование объекта, местоположение границ которого описано)

## Схема расположения границ публичного сервитута

Выносной лист №32



Масштаб 1:5500

Используемые условные знаки и обозначения приведены на отдельной странице в конце раздела.

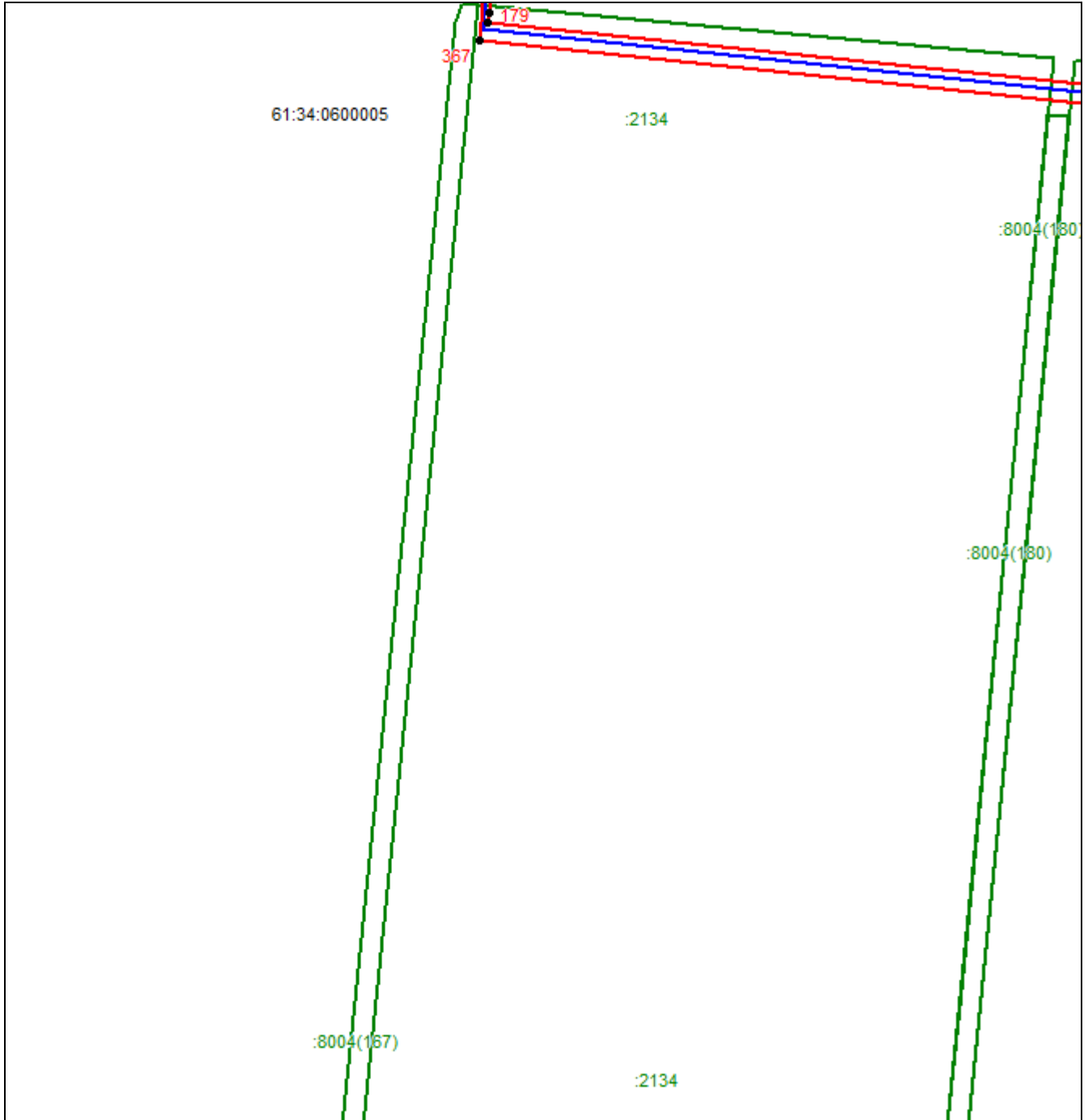
## ОПИСАНИЕ МЕСТОПОЛОЖЕНИЯ ГРАНИЦ

Публичный сервитут в отношении земель и земельных участков в целях строительства и эксплуатации линейного объекта "Газопровод межпоселковый от ГРС п. Гигант к п. Ясеново, п. Логвиновский, п. Правоюловский, п. Загорье, п. Роща, п. Кузнецовский, п. Клены Сальского района Ростовской области"

(наименование объекта, местоположение границ которого описано)

## Схема расположения границ публичного сервитута

Выносной лист №33



Масштаб 1:5500

Используемые условные знаки и обозначения приведены на отдельной странице в конце раздела.

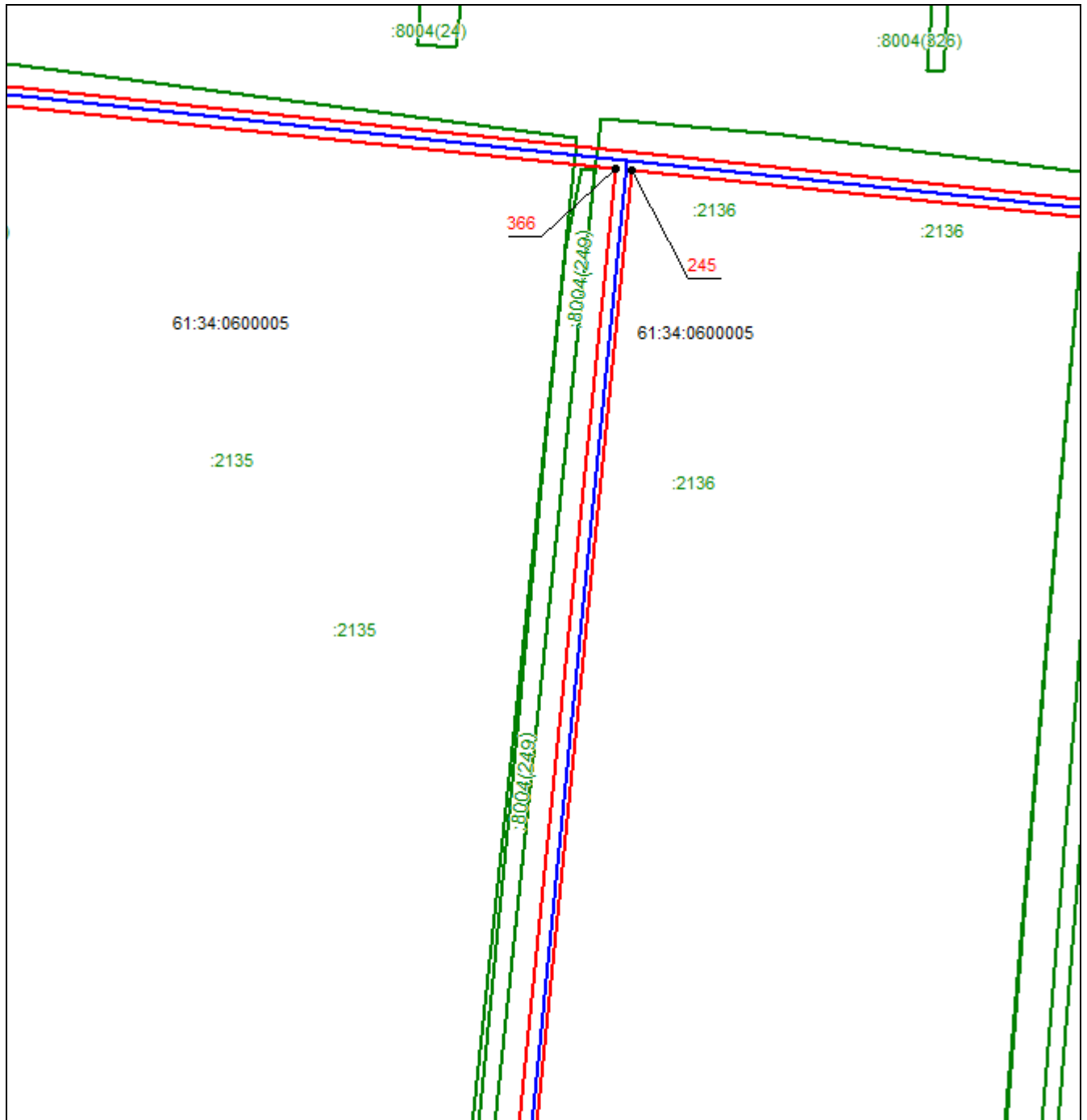
## ОПИСАНИЕ МЕСТОПОЛОЖЕНИЯ ГРАНИЦ

Публичный сервитут в отношении земель и земельных участков в целях строительства и эксплуатации линейного объекта "Газопровод межпоселковый от ГРС п. Гигант к п. Ясеново, п. Логвиновский, п. Правоюловский, п. Загорье, п. Роща, п. Кузнецовский, п. Клены Сальского района Ростовской области"

(наименование объекта, местоположение границ которого описано)

## Схема расположения границ публичного сервитута

Выносной лист №34



Масштаб 1:5500

Используемые условные знаки и обозначения приведены на отдельной странице в конце раздела.

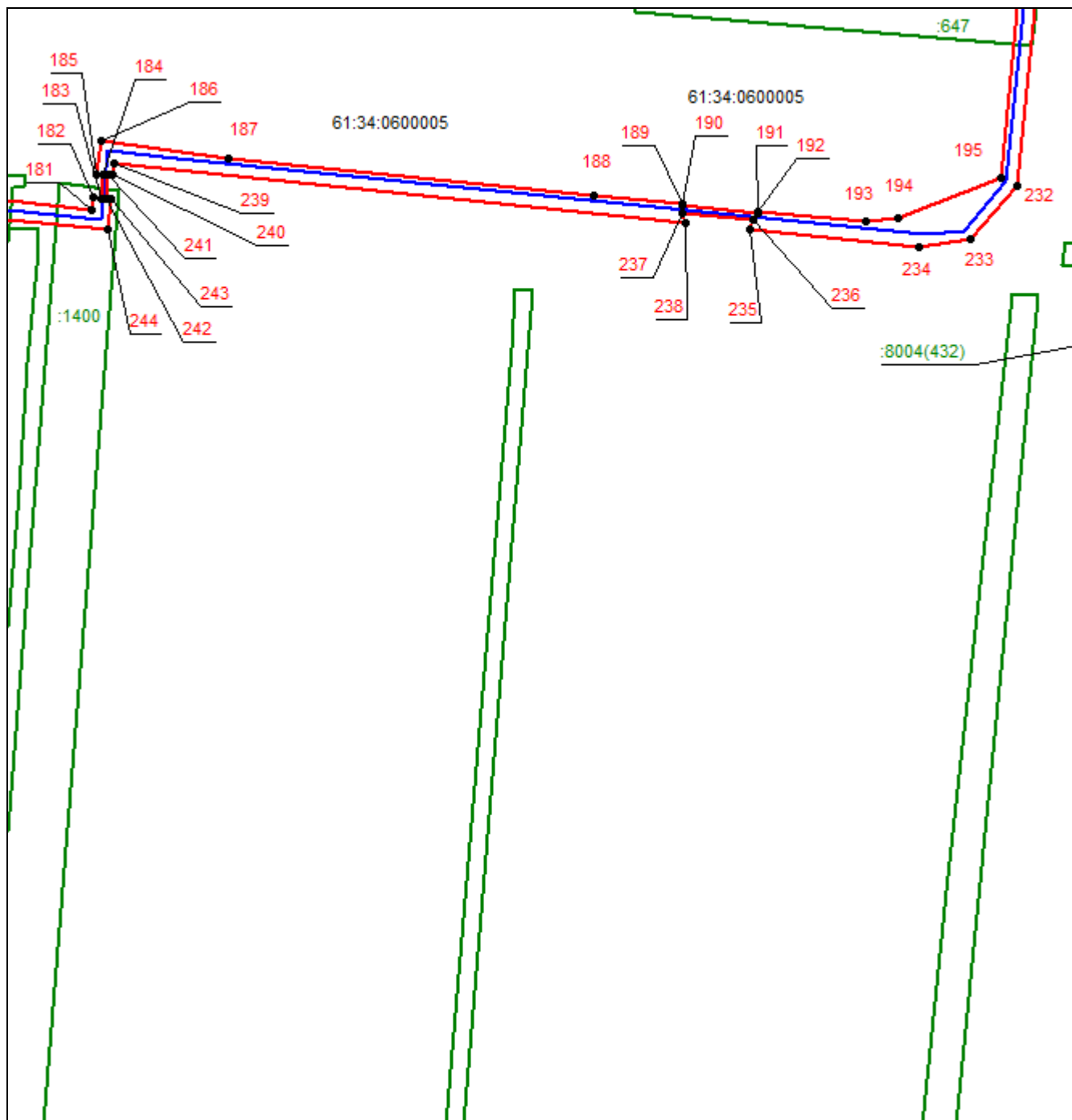
## ОПИСАНИЕ МЕСТОПОЛОЖЕНИЯ ГРАНИЦ

Публичный сервитут в отношении земель и земельных участков в целях строительства и эксплуатации линейного объекта "Газопровод межпоселковый от ГРС п. Гигант к п. Ясеново, п. Логвиновский, п. Правоюловский, п. Загорье, п. Роща, п. Кузнецовский, п. Клены Сальского района Ростовской области"

(наименование объекта, местоположение границ которого описано)

## Схема расположения границ публичного сервитута

Выносной лист №35



Масштаб 1:5500

Используемые условные знаки и обозначения приведены на отдельной странице в конце раздела.

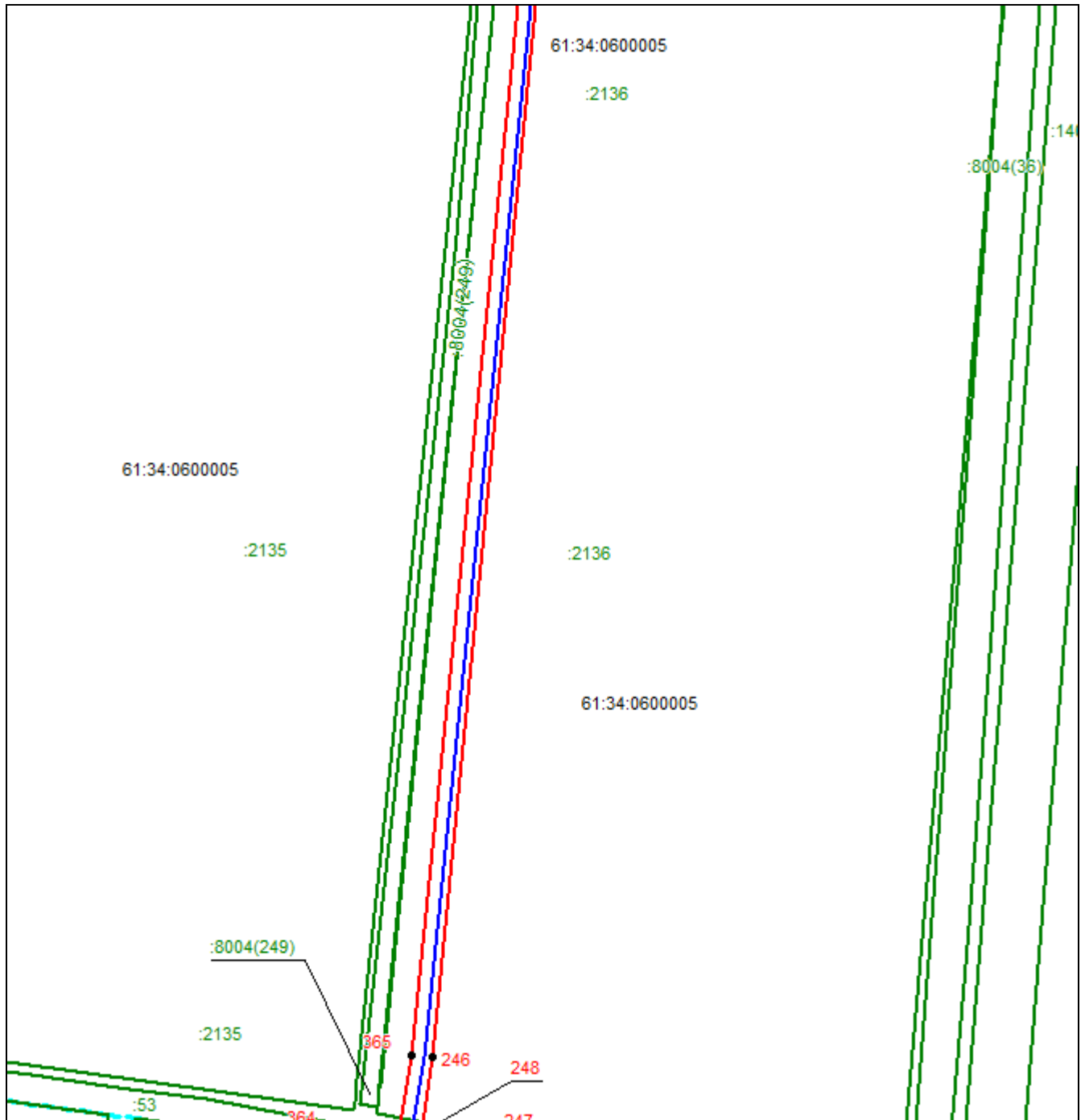
## ОПИСАНИЕ МЕСТОПОЛОЖЕНИЯ ГРАНИЦ

Публичный сервитут в отношении земель и земельных участков в целях строительства и эксплуатации линейного объекта "Газопровод межпоселковый от ГРС п. Гигант к п. Ясенево, п. Логвиновский, п. Правоюловский, п. Загорье, п. Роща, п. Кузнецовский, п. Клены Сальского района Ростовской области"

(наименование объекта, местоположение границ которого описано)

## Схема расположения границ публичного сервитута

Выносной лист №36



Масштаб 1:5500

Используемые условные знаки и обозначения приведены на отдельной странице в конце раздела.

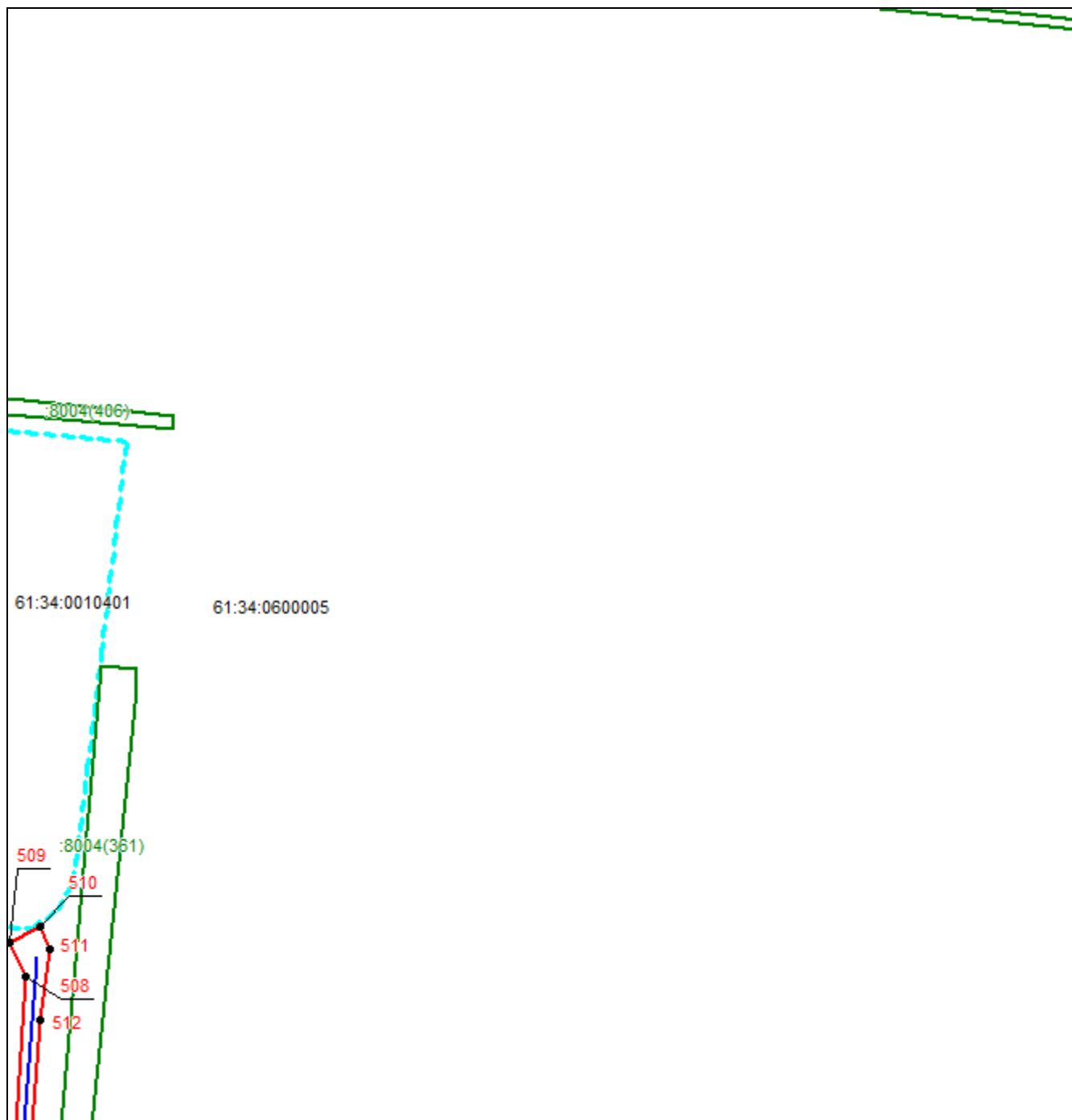
## ОПИСАНИЕ МЕСТОПОЛОЖЕНИЯ ГРАНИЦ

Публичный сервитут в отношении земель и земельных участков в целях строительства и эксплуатации линейного объекта "Газопровод межпоселковый от ГРС п. Гигант к п. Ясенево, п. Логвиновский, п. Правоюловский, п. Загорье, п. Роща, п. Кузнецовский, п. Клены Сальского района Ростовской области"

(наименование объекта, местоположение границ которого описано)

## Схема расположения границ публичного сервитута

Выносной лист №37



Масштаб 1:5500

Используемые условные знаки и обозначения приведены на отдельной странице в конце раздела.



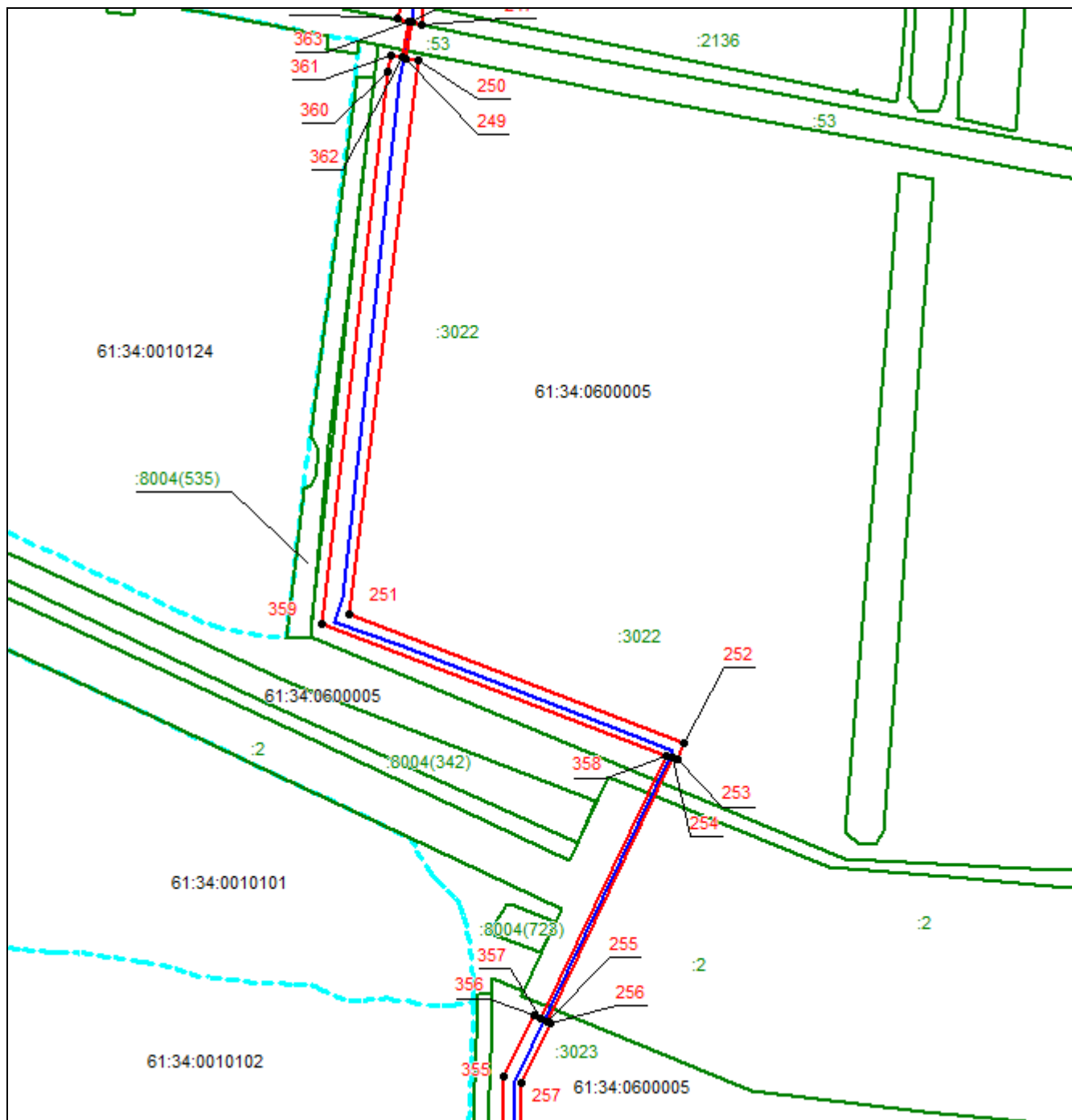
## ОПИСАНИЕ МЕСТОПОЛОЖЕНИЯ ГРАНИЦ

Публичный сервитут в отношении земель и земельных участков в целях строительства и эксплуатации линейного объекта "Газопровод межпоселковый от ГРС п. Гигант к п. Ясеново, п. Логвиновский, п. Правоюловский, п. Загорье, п. Роща, п. Кузнецовский, п. Клены Сальского района Ростовской области"

(наименование объекта, местоположение границ которого описано)

### Схема расположения границ публичного сервитута

Выносной лист №38



Масштаб 1:5500

Используемые условные знаки и обозначения приведены на отдельной странице в конце раздела.

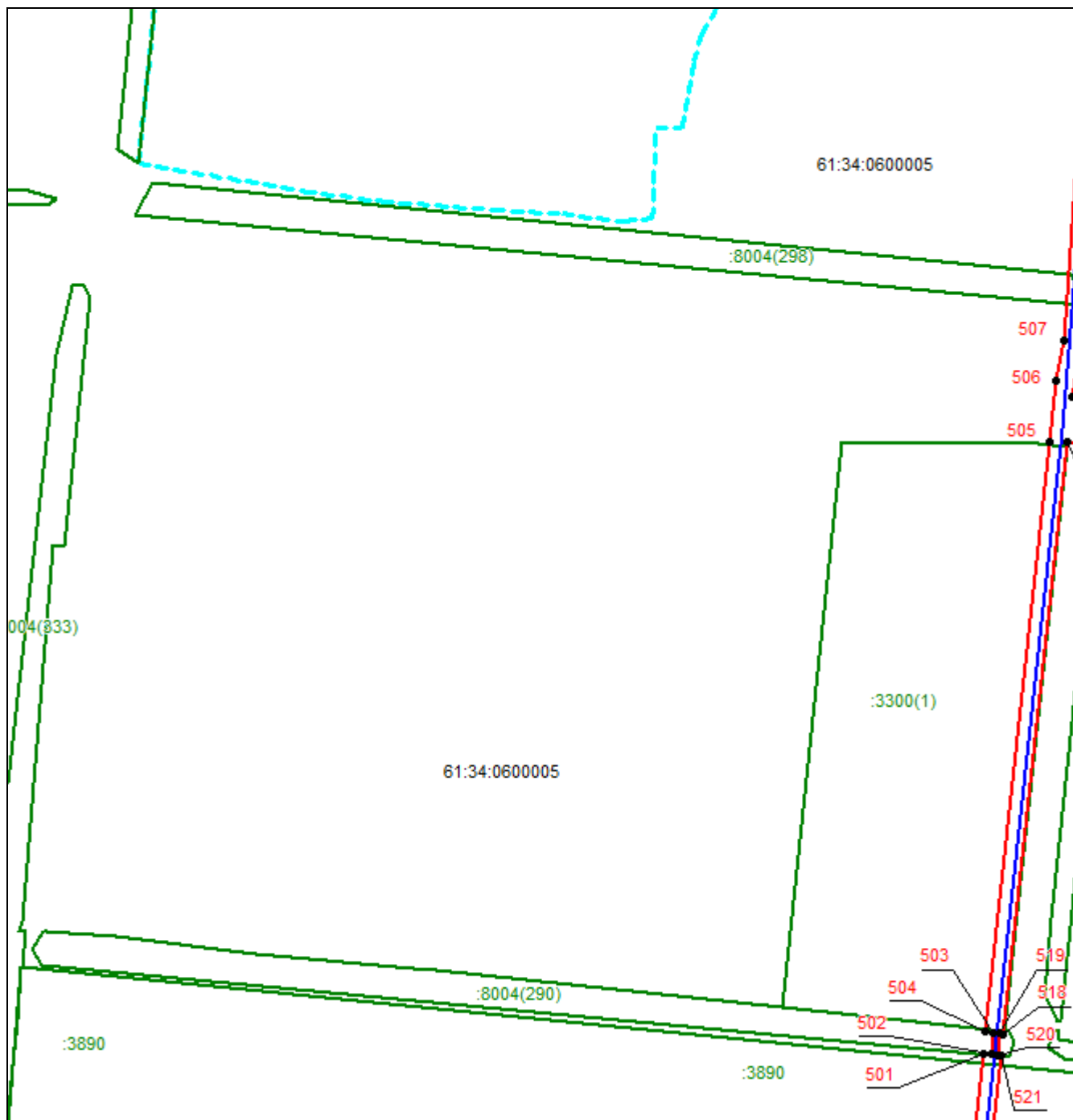
## ОПИСАНИЕ МЕСТОПОЛОЖЕНИЯ ГРАНИЦ

Публичный сервитут в отношении земель и земельных участков в целях строительства и эксплуатации линейного объекта "Газопровод межпоселковый от ГРС п. Гигант к п. Ясеново, п. Логвиновский, п. Правоюловский, п. Загорье, п. Роща, п. Кузнецовский, п. Клены Сальского района Ростовской области"

(наименование объекта, местоположение границ которого описано)

## Схема расположения границ публичного сервитута

Выносной лист №39



Масштаб 1:5500

Используемые условные знаки и обозначения приведены на отдельной странице в конце раздела.

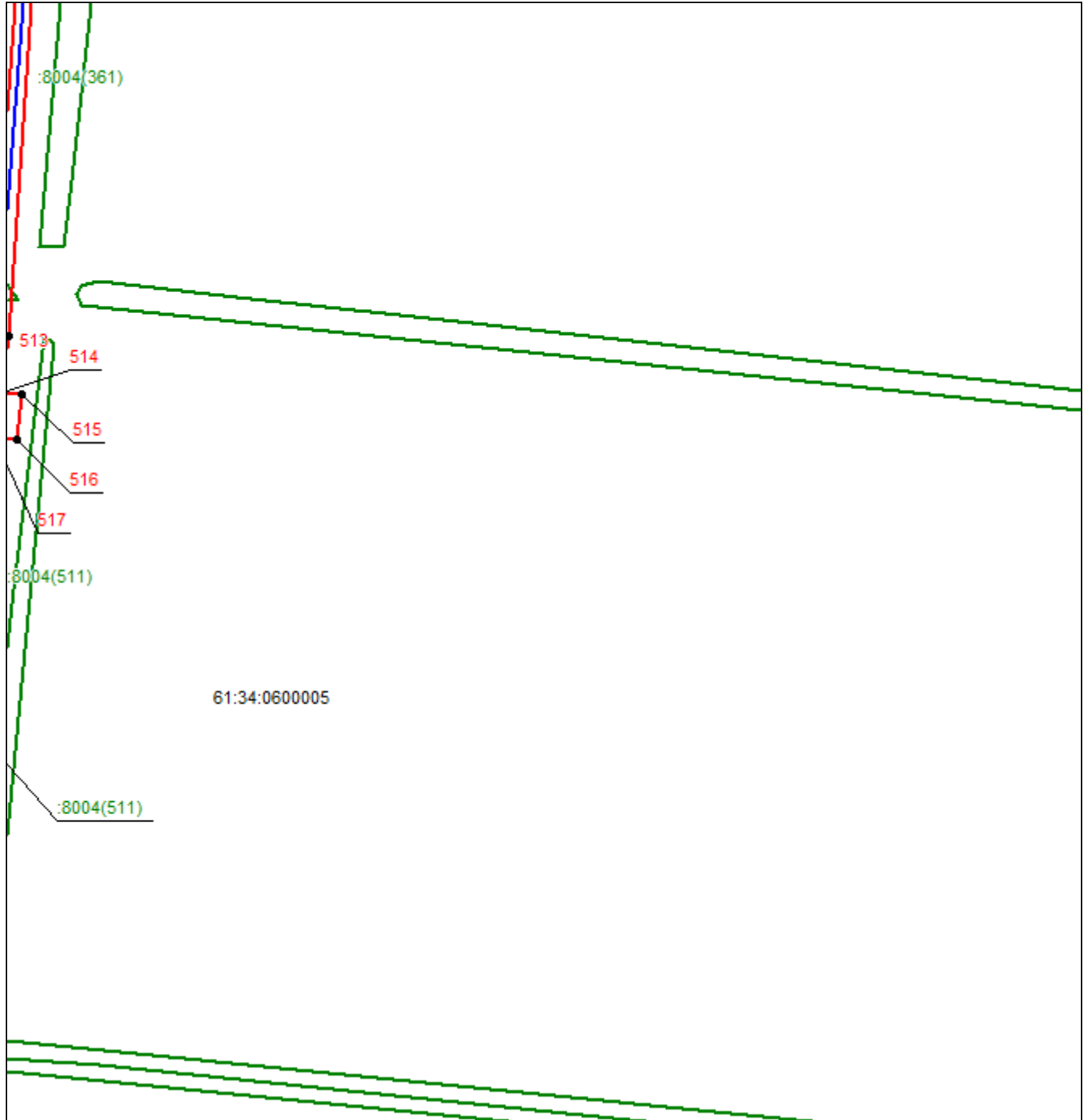
## ОПИСАНИЕ МЕСТОПОЛОЖЕНИЯ ГРАНИЦ

Публичный сервитут в отношении земель и земельных участков в целях строительства и эксплуатации линейного объекта "Газопровод межпоселковый от ГРС п. Гигант к п. Ясенево, п. Логвиновский, п. Правоюловский, п. Загорье, п. Роща, п. Кузнецовский, п. Клены Сальского района Ростовской области"

(наименование объекта, местоположение границ которого описано)

## Схема расположения границ публичного сервитута

Выносной лист №40



Масштаб 1:5500

Используемые условные знаки и обозначения приведены на отдельной странице в конце раздела.

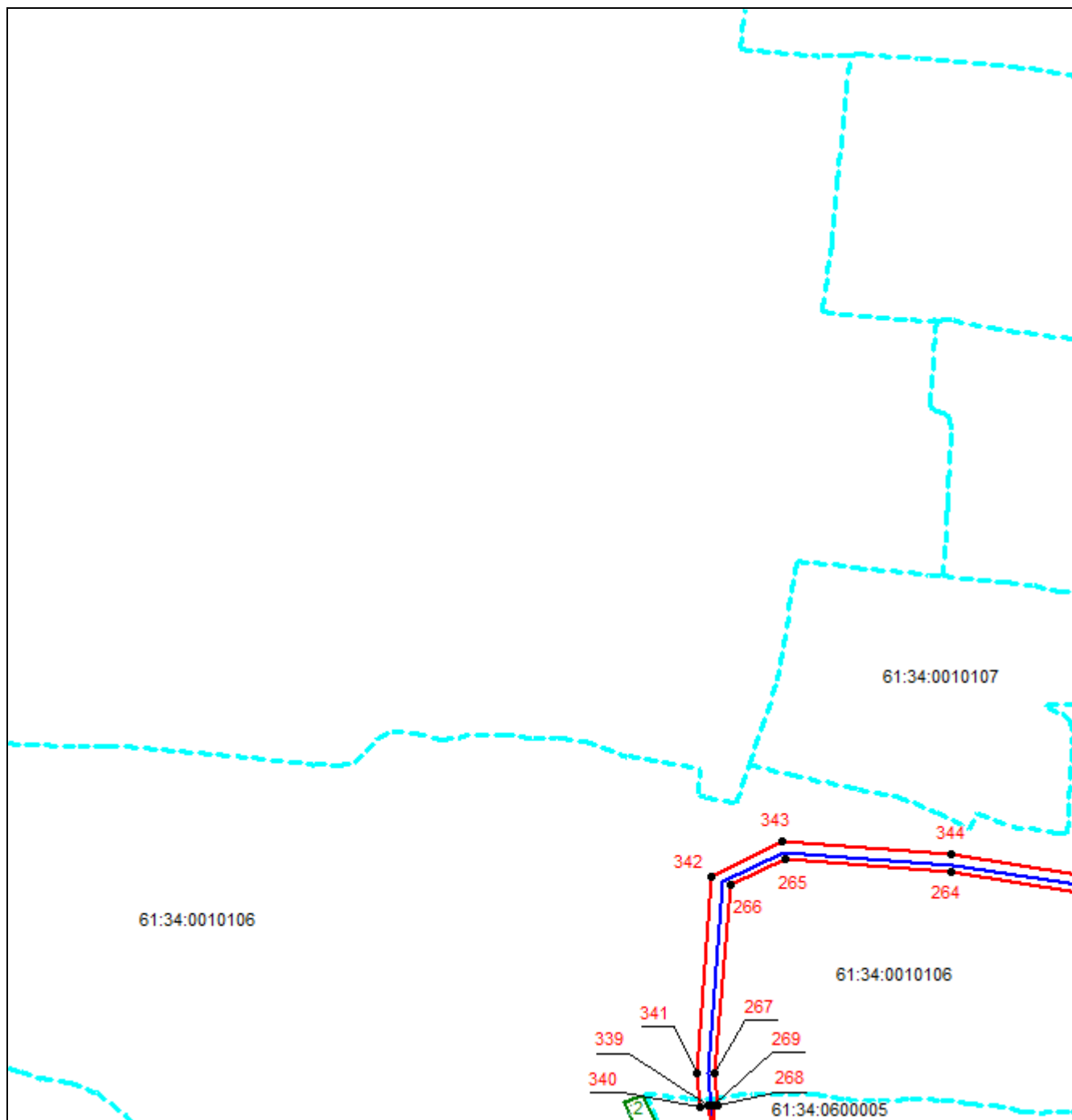
## ОПИСАНИЕ МЕСТОПОЛОЖЕНИЯ ГРАНИЦ

Публичный сервитут в отношении земель и земельных участков в целях строительства и эксплуатации линейного объекта "Газопровод межпоселковый от ГРС п. Гигант к п. Ясеново, п. Логвиновский, п. Правоюловский, п. Загорье, п. Роща, п. Кузнецовский, п. Клены Сальского района Ростовской области"

(наименование объекта, местоположение границ которого описано)

## Схема расположения границ публичного сервитута

Выносной лист №41



Масштаб 1:5500

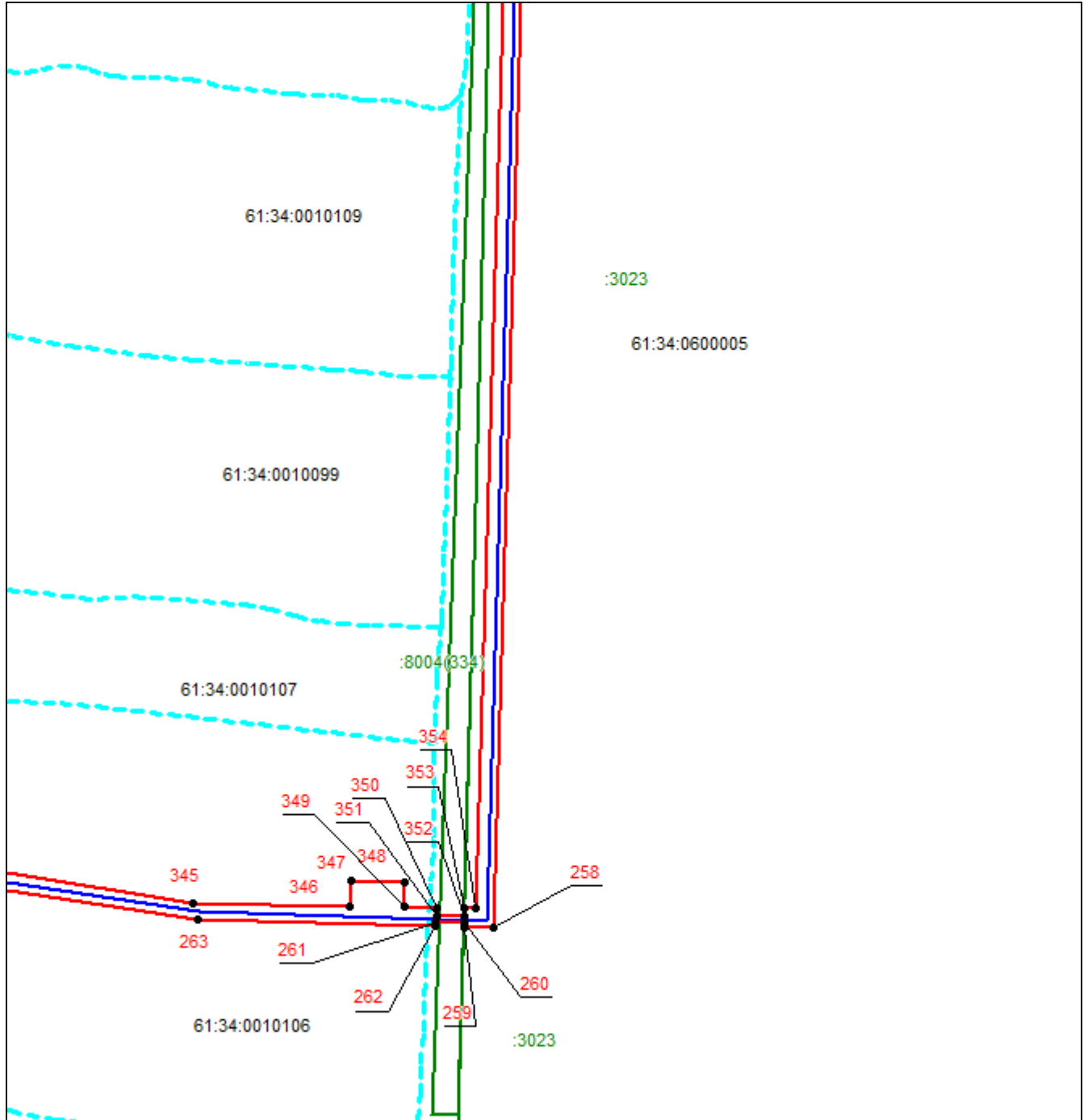
Используемые условные знаки и обозначения приведены на отдельной странице в конце раздела.

## ОПИСАНИЕ МЕСТОПОЛОЖЕНИЯ ГРАНИЦ

Публичный сервитут в отношении земель и земельных участков в целях строительства и эксплуатации линейного объекта "Газопровод межпоселковый от ГРС п. Гигант к п. Ясеново, п. Логвиновский, п. Правоюловский, п. Загорье, п. Роща, п. Кузнецовский, п. Клены Сальского района Ростовской области"  
(наименование объекта, местоположение границ которого описано)

### Схема расположения границ публичного сервитута

Выносной лист №42



Масштаб 1:5500

Используемые условные знаки и обозначения приведены на отдельной странице в конце раздела.





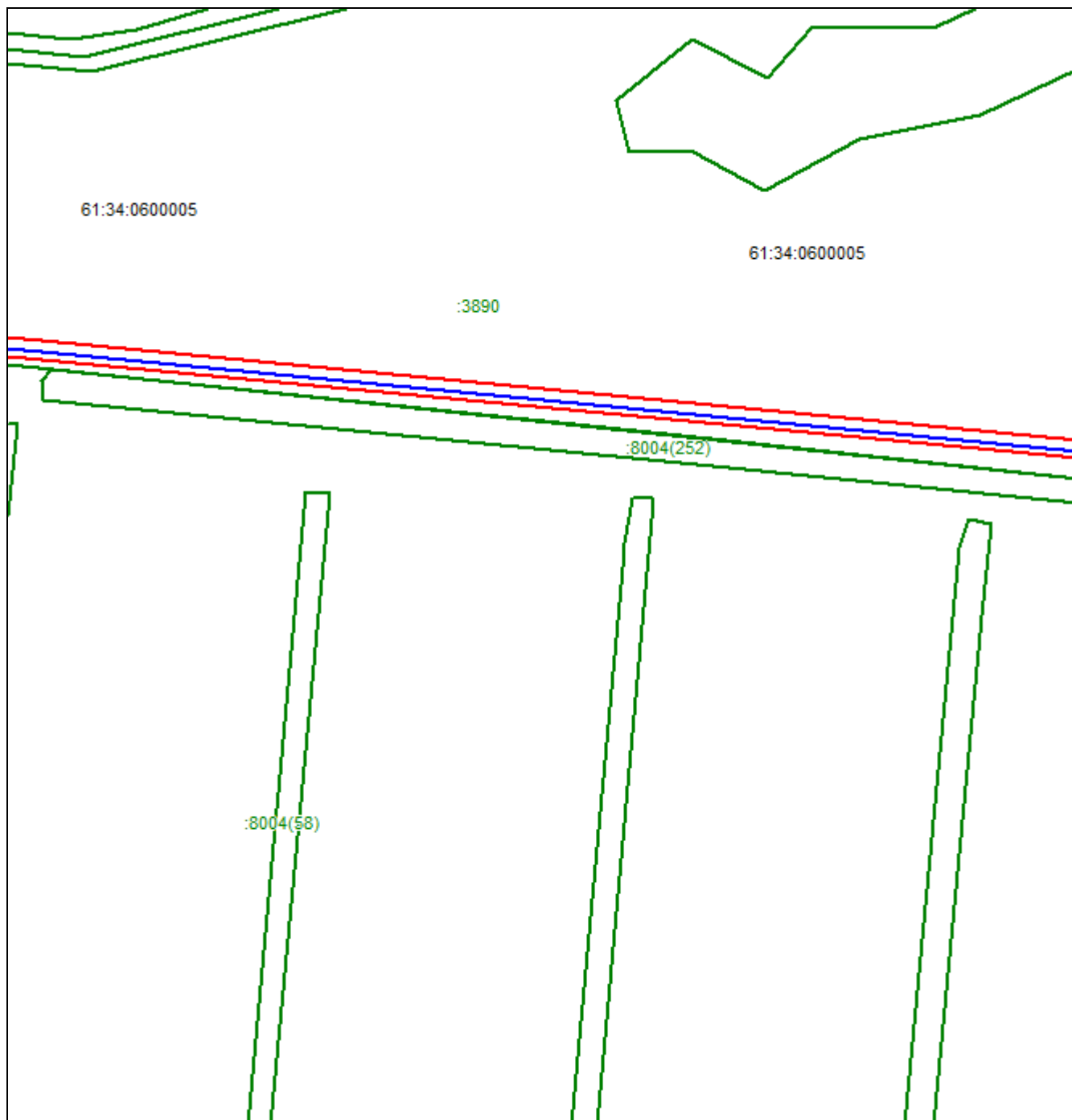
## ОПИСАНИЕ МЕСТОПОЛОЖЕНИЯ ГРАНИЦ

Публичный сервитут в отношении земель и земельных участков в целях строительства и эксплуатации линейного объекта "Газопровод межпоселковый от ГРС п. Гигант к п. Ясенево, п. Логвиновский, п. Правоюловский, п. Загорье, п. Роща, п. Кузнецовский, п. Клены Сальского района Ростовской области"

(наименование объекта, местоположение границ которого описано)

## Схема расположения границ публичного сервитута

Выносной лист №45



Масштаб 1:5500

Используемые условные знаки и обозначения приведены на отдельной странице в конце раздела.



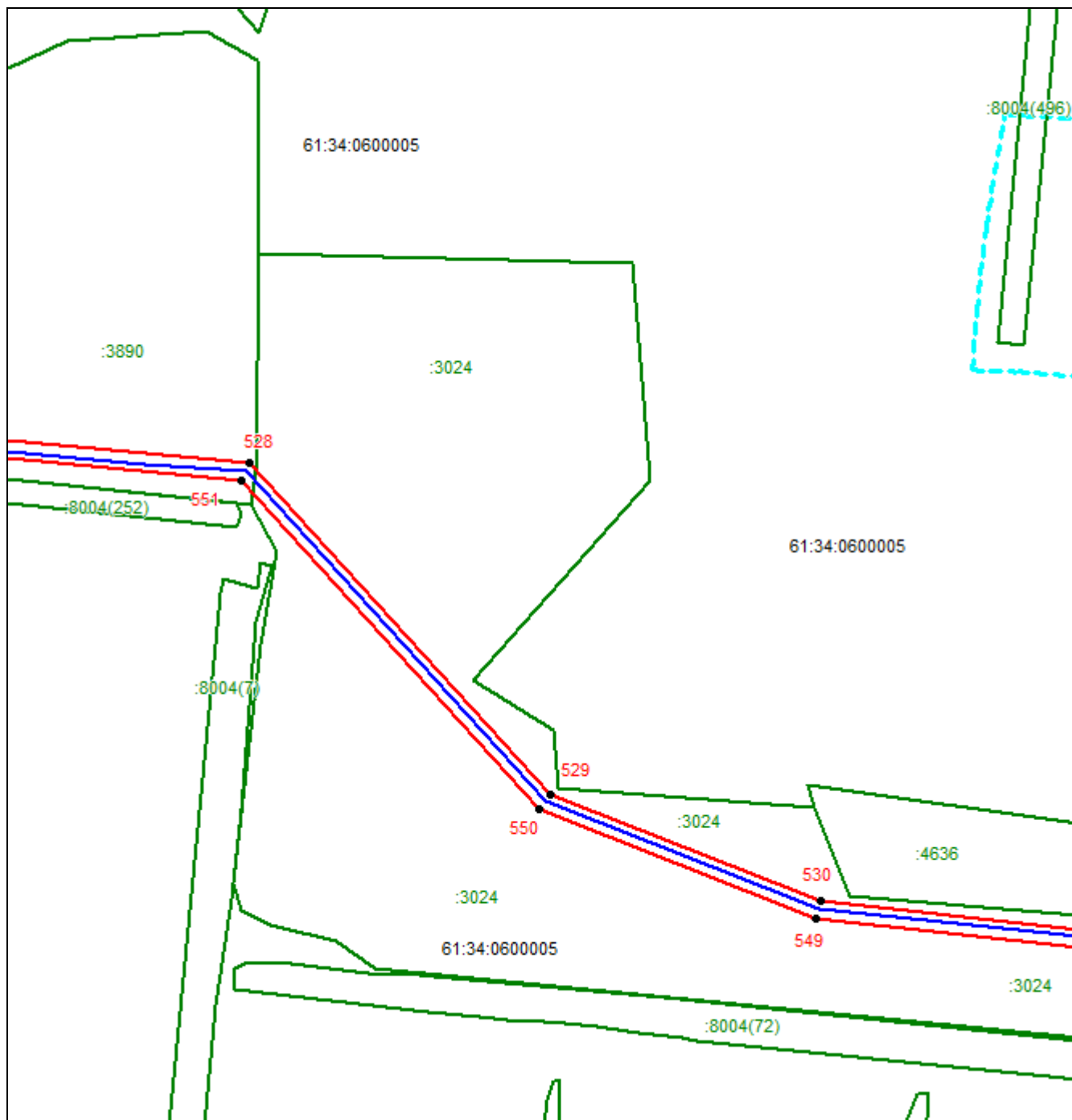
## ОПИСАНИЕ МЕСТОПОЛОЖЕНИЯ ГРАНИЦ

Публичный сервитут в отношении земель и земельных участков в целях строительства и эксплуатации линейного объекта "Газопровод межпоселковый от ГРС п. Гигант к п. Ясеново, п. Логвиновский, п. Правоюловский, п. Загорье, п. Роща, п. Кузнецовский, п. Клены Сальского района Ростовской области"

(наименование объекта, местоположение границ которого описано)

### Схема расположения границ публичного сервитута

Выносной лист №46



Масштаб 1:5500

Используемые условные знаки и обозначения приведены на отдельной странице в конце раздела.

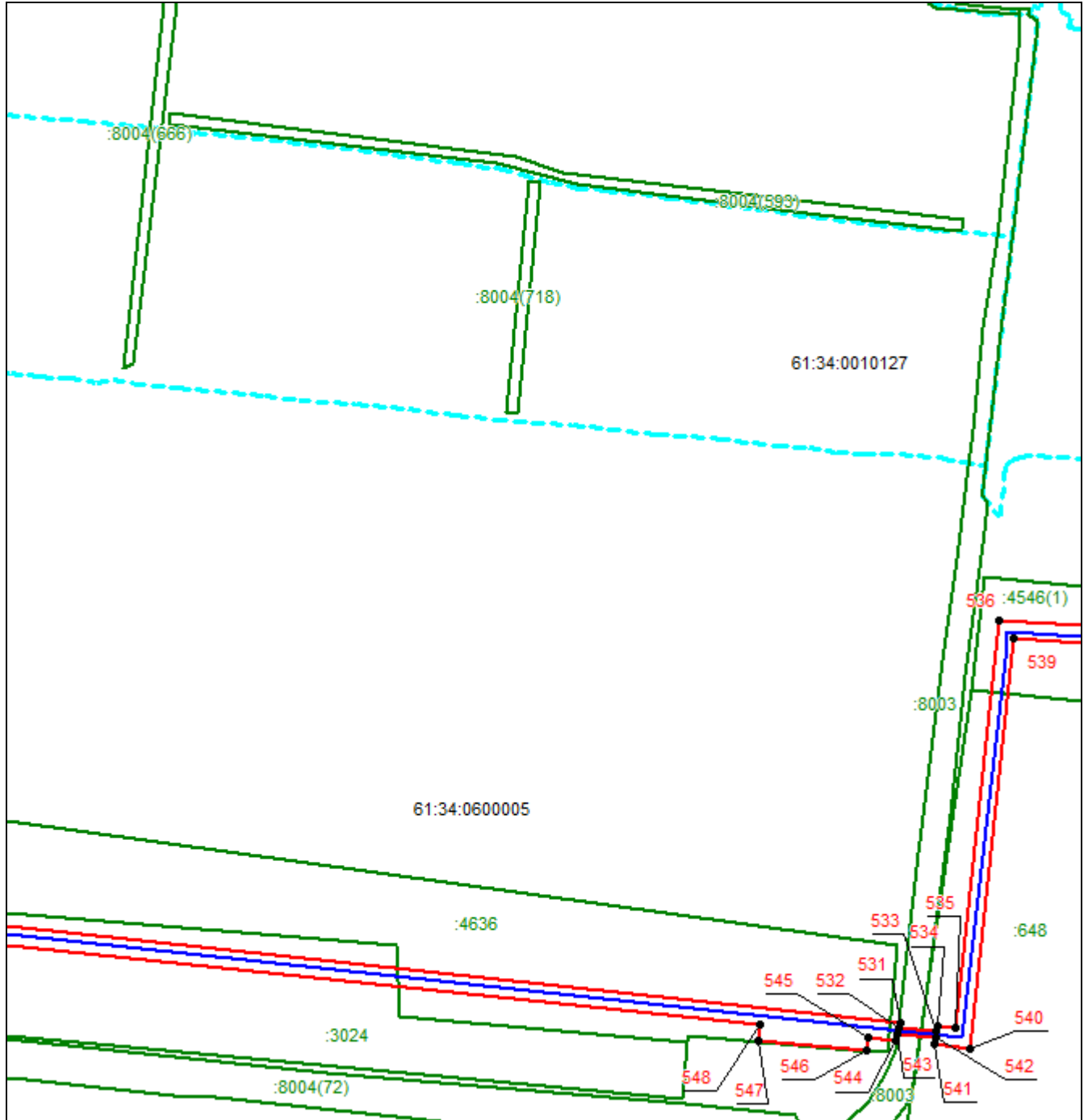
## ОПИСАНИЕ МЕСТОПОЛОЖЕНИЯ ГРАНИЦ

Публичный сервитут в отношении земель и земельных участков в целях строительства и эксплуатации линейного объекта "Газопровод межпоселковый от ГРС п. Гигант к п. Ясеново, п. Логвиновский, п. Правоюловский, п. Загорье, п. Роща, п. Кузнецовский, п. Клены Сальского района Ростовской области"

(наименование объекта, местоположение границ которого описано)

## Схема расположения границ публичного сервитута

Выносной лист №47



Масштаб 1:5500

Используемые условные знаки и обозначения приведены на отдельной странице в конце раздела.

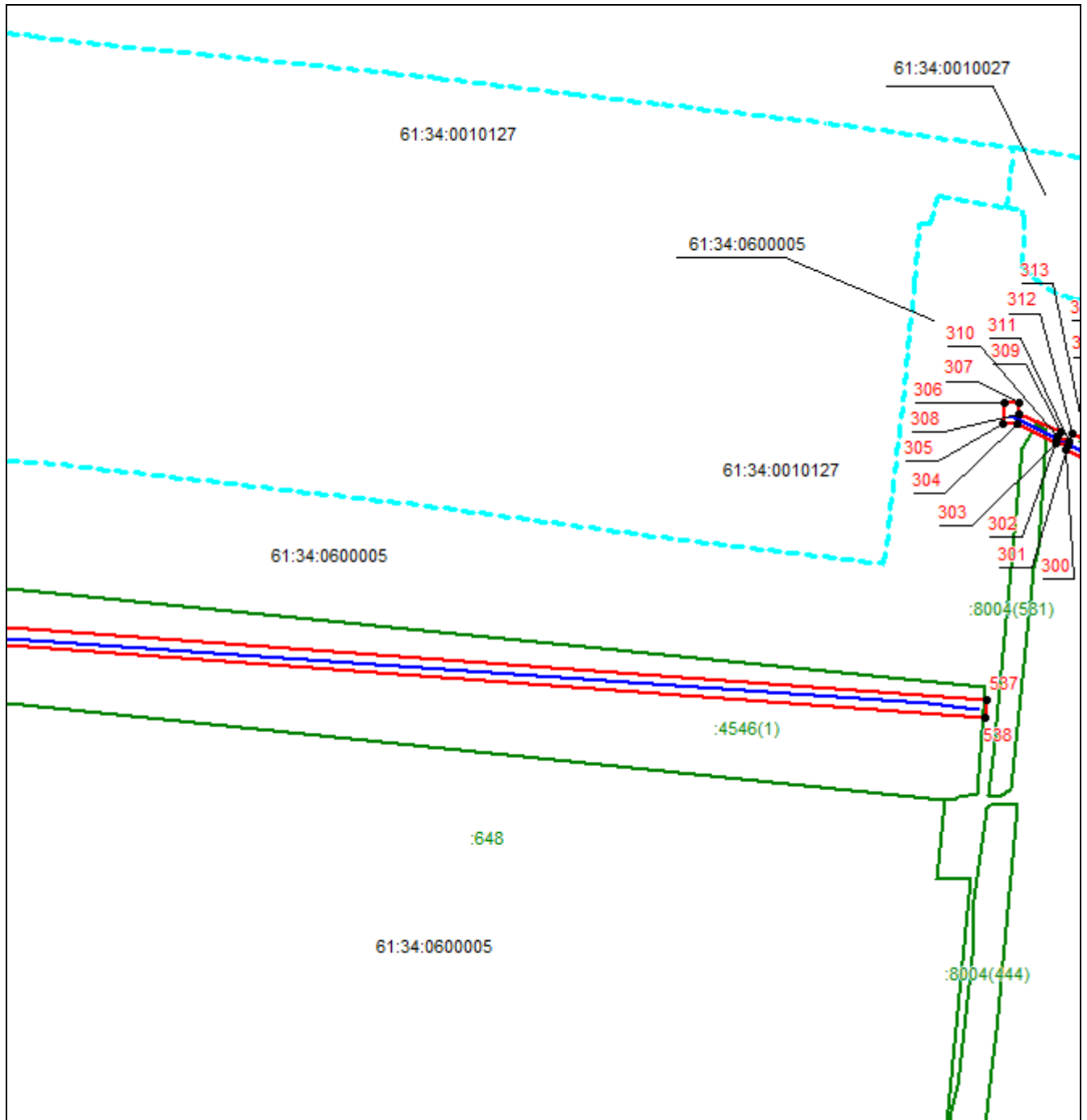
## ОПИСАНИЕ МЕСТОПОЛОЖЕНИЯ ГРАНИЦ

Публичный сервитут в отношении земель и земельных участков в целях строительства и эксплуатации линейного объекта "Газопровод межпоселковый от ГРС п. Гигант к п. Ясеново, п. Логвиновский, п. Правоюловский, п. Загорье, п. Роща, п. Кузнецовский, п. Клены Сальского района Ростовской области"

(наименование объекта, местоположение границ которого описано)

## Схема расположения границ публичного сервитута

Выносной лист №48



Масштаб 1:5500

Используемые условные знаки и обозначения приведены на отдельной странице в конце раздела.

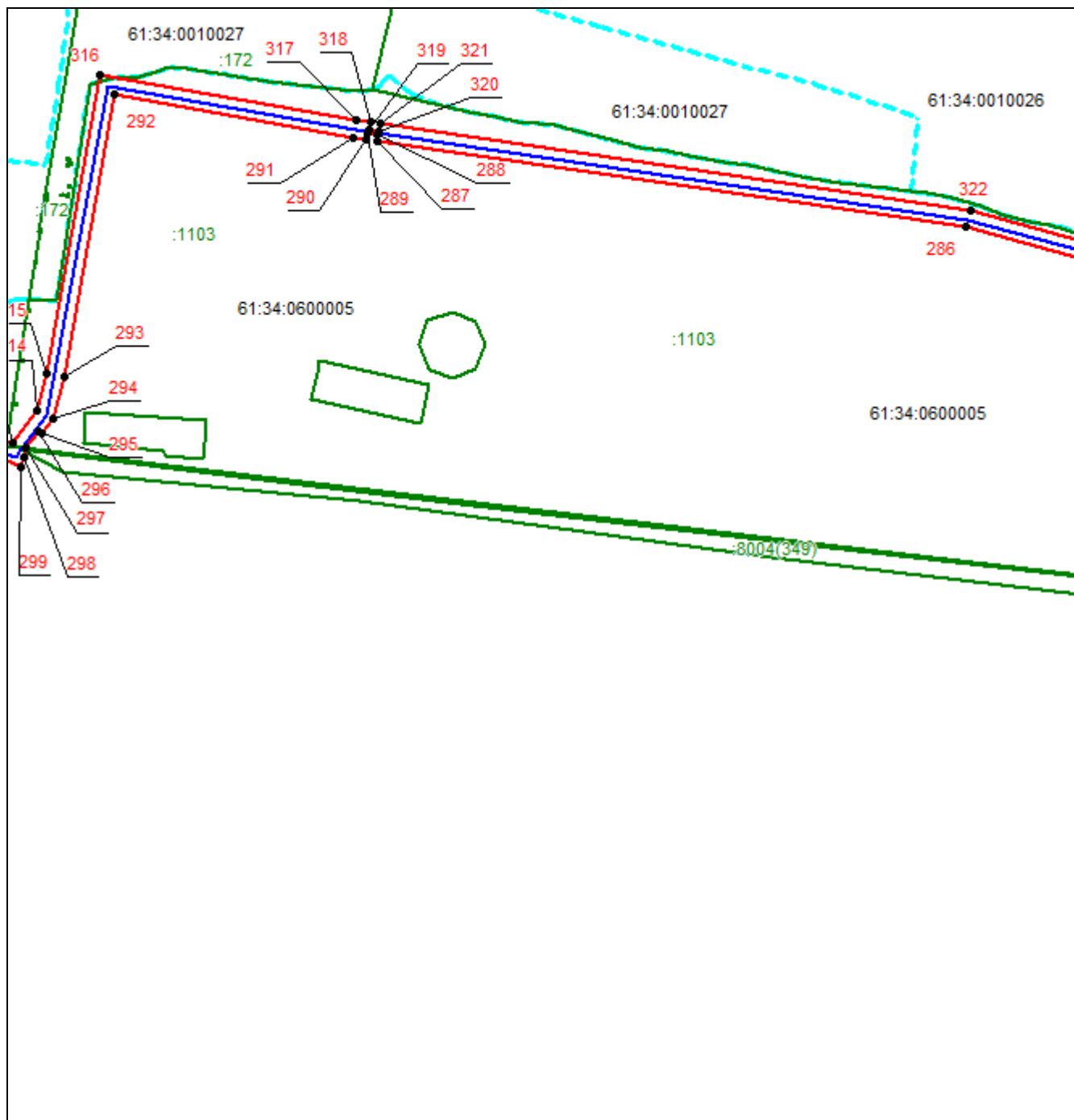
## ОПИСАНИЕ МЕСТОПОЛОЖЕНИЯ ГРАНИЦ

Публичный сервитут в отношении земель и земельных участков в целях строительства и эксплуатации линейного объекта "Газопровод межпоселковый от ГРС п. Гигант к п. Ясеново, п. Логвиновский, п. Правоюловский, п. Загорье, п. Роща, п. Кузнецовский, п. Клены Сальского района Ростовской области"

(наименование объекта, местоположение границ которого описано)

## Схема расположения границ публичного сервитута

Выносной лист №49



Масштаб 1:5500

Используемые условные знаки и обозначения приведены на отдельной странице в конце раздела.

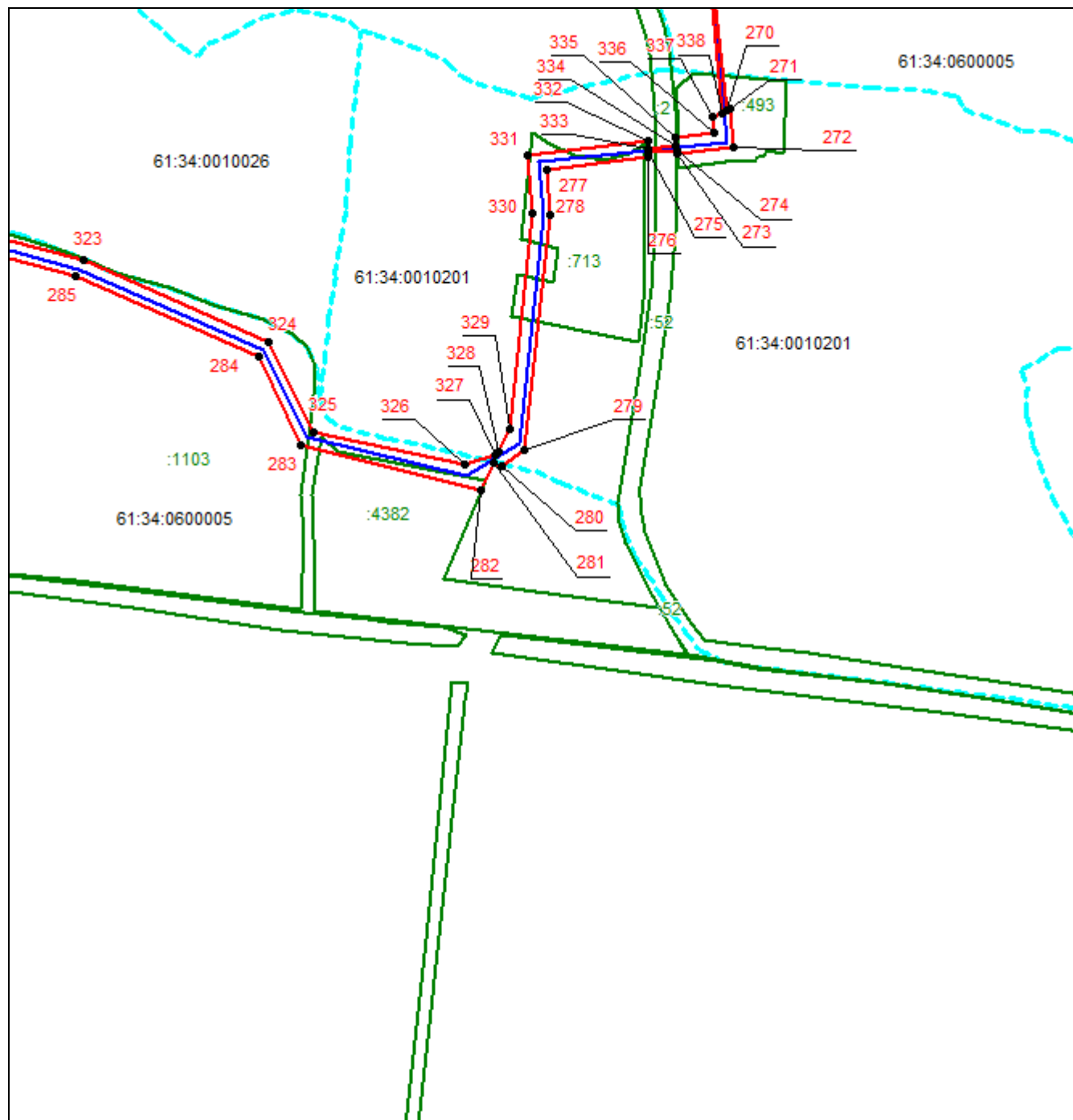
## ОПИСАНИЕ МЕСТОПОЛОЖЕНИЯ ГРАНИЦ

Публичный сервитут в отношении земель и земельных участков в целях строительства и эксплуатации линейного объекта "Газопровод межпоселковый от ГРС п. Гигант к п. Ясеново, п. Логвиновский, п. Правоюловский, п. Загорье, п. Роща, п. Кузнецовский, п. Клены Сальского района Ростовской области"

(наименование объекта, местоположение границ которого описано)

### Схема расположения границ публичного сервитута

Выносной лист №50



Масштаб 1:5500

Используемые условные знаки и обозначения приведены на отдельной странице в конце раздела.

## ОПИСАНИЕ МЕСТОПОЛОЖЕНИЯ ГРАНИЦ

Публичный сервитут в отношении земель и земельных участков в целях строительства и эксплуатации линейного объекта "Газопровод межпоселковый от ГРС п. Гигант к п. Ясеново, п. Логвиновский, п. Правоюловский, п. Загорье, п. Роща, п. Кузнецовский, п. Клены Сальского района Ростовской области"

(наименование объекта, местоположение границ которого описано)

### Схема расположения границ публичного сервитута

#### Используемые условные знаки и обозначения:



– проектные границы публичного сервитута,



– установленная граница муниципального образования,



– установленная граница населенного пункта,



- граница кадастрового квартала,

61:34:0600005

- номер кадастрового квартала,



– граница земельного участка, согласно сведения из ЕГРН,

:3022

- кадастровый номер земельного участка, согласно сведения из ЕГРН,



- проектное положение линейного объекта,



– характерная точка проектных границ публичного сервитута.