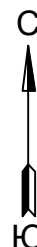


**Схема расположения границ публичного сервитута
для эксплуатации объекта
КТП №1055, КТП №1174 по ВЛ-10 кВ Л-11 Трубецкая**
(наименование объекта)

План границ объекта


Обзорная схема границ объекта



Лист 2

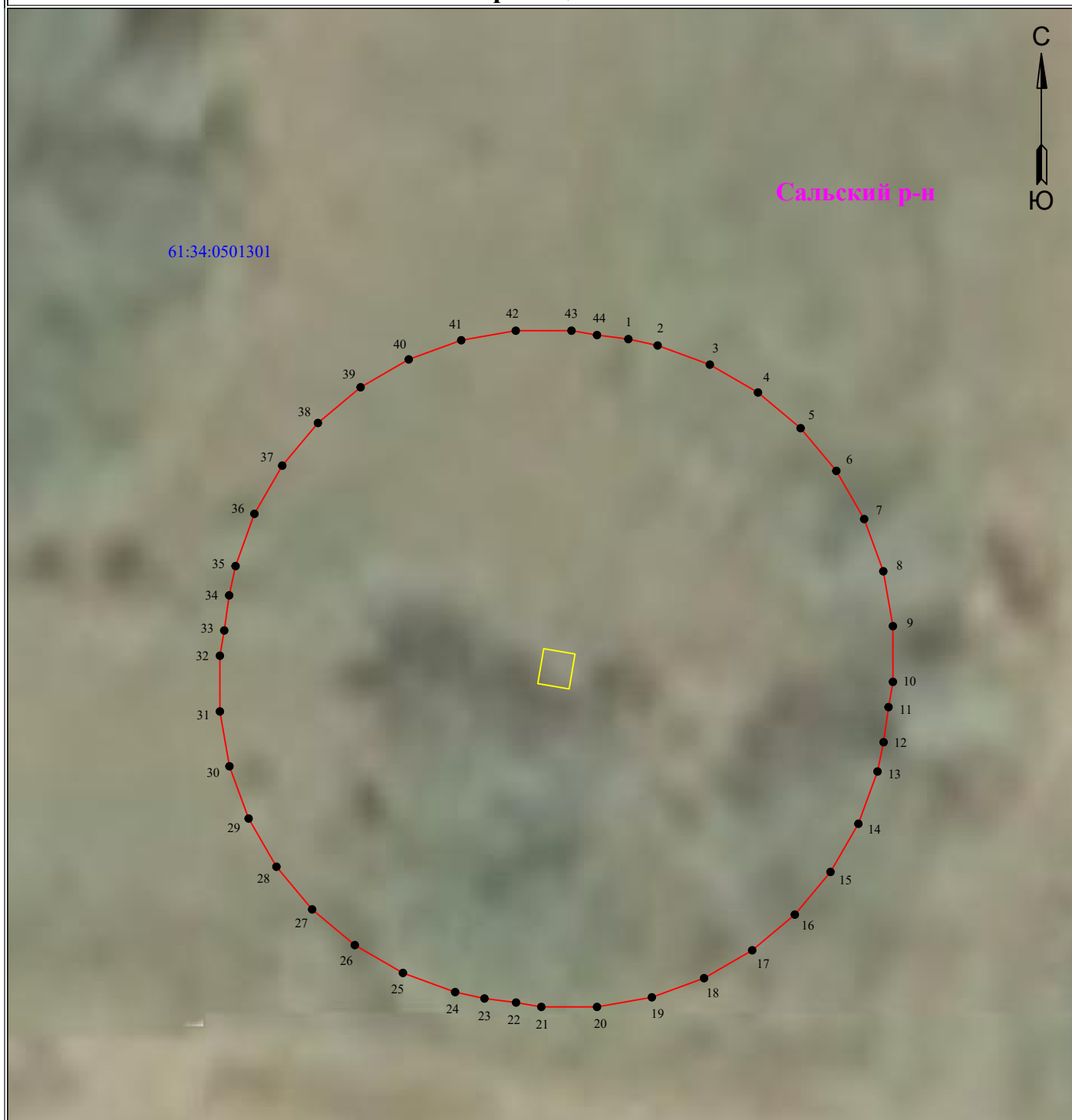
Лист 3

Условные обозначения:

 - граница устанавливаемой зоны публичного сервитута

**Схема расположения границ публичного сервитута
для эксплуатации объекта
КТП №1055, КТП №1174 по ВЛ-10 кВ Л-11 Трубецкая
(наименование объекта)**

План границ объекта



Используемые условные знаки и обозначения:

Масштаб 1:200

	1 - обозначение характерной точки границы устанавливаемого публичного сервитута
	- границы земельных участков, попадающих в зону публичного сервитута
	- граница кадастрового квартала
	- номер кадастрового квартала
	- ось линии

	- кадастровый номер ЗУ
	- граница устанавливаемого публичного сервитута
	- наименование населенного пункта

**Схема расположения границ публичного сервитута
для эксплуатации объекта
КТП №1055, КТП №1174 по ВЛ-10 кВ Л-11 Трубецкая
(наименование объекта)**

План границ объекта



Используемые условные знаки и обозначения:

Масштаб 1:200

	1 - обозначение характерной точки границы устанавливаемого публичного сервитута
	- границы земельных участков, попадающих в зону публичного сервитута
	- граница кадастрового квартала
	61:34:0000000 - номер кадастрового квартала
	- ось линии

	:242 - кадастровый номер ЗУ
	- граница устанавливаемого публичного сервитута
	Сальский р-н - наименование населенного пункта

**Схема расположения границ публичного сервитута
для эксплуатации объекта
КТП №1055, КТП №1174 по ВЛ-10 кВ Л-11 Трубецкая**

Каталог координат		
Площадь зоны публичного сервитута 431 кв.м		
Обозначение характерных точек границ	Координаты, м	
	Х	У
1	2	3
1	340602.6	2325833.4
2	340602.38	2325834.41
3	340601.72	2325836.21
4	340600.76	2325837.87
5	340599.53	2325839.34
6	340598.06	2325840.57
7	340596.4	2325841.53
8	340594.6	2325842.19
9	340592.71	2325842.52
10	340590.79	2325842.52
11	340589.92	2325842.37
12	340588.71	2325842.2
13	340587.7	2325841.99
14	340585.9	2325841.33
15	340584.24	2325840.37
16	340582.77	2325839.14
17	340581.54	2325837.67
18	340580.58	2325836.01
19	340579.92	2325834.21
20	340579.59	2325832.32
21	340579.59	2325830.4
22	340579.74	2325829.53
23	340579.88	2325828.44
24	340580.1	2325827.43
25	340580.76	2325825.63
26	340581.72	2325823.97
27	340582.95	2325822.5
28	340584.42	2325821.27
29	340586.08	2325820.31
30	340587.88	2325819.65
31	340589.77	2325819.32
32	340591.69	2325819.32
33	340592.56	2325819.47
34	340593.77	2325819.64
35	340594.78	2325819.86
36	340596.58	2325820.51
37	340598.24	2325821.47
38	340599.71	2325822.7
39	340600.94	2325824.17
40	340601.9	2325825.83
41	340602.56	2325827.64
42	340602.89	2325829.52
43	340602.89	2325831.44
44	340602.74	2325832.32

Каталог координат		
Площадь зоны публичного сервитута 401 кв.м		
Обозначение характерных точек границ	Координаты, м	
	Х	У
1	2	3
45	340471.63	2331605.5
46	340472.66	2331606.73
47	340473.62	2331608.39
48	340474.28	2331610.19
49	340474.61	2331612.08
50	340474.61	2331614
51	340474.28	2331615.89
52	340473.62	2331617.69
53	340472.66	2331619.35
54	340471.43	2331620.82
55	340471.2	2331621.04
56	340470.86	2331621.33
57	340469.64	2331622.36
58	340467.98	2331623.31
59	340466.18	2331623.97
60	340464.29	2331624.3
61	340462.37	2331624.3
62	340460.48	2331623.97
63	340458.68	2331623.31
64	340457.02	2331622.36
65	340455.55	2331621.12
66	340455.33	2331620.9
67	340454.94	2331620.45
68	340453.91	2331619.22
69	340452.95	2331617.56
70	340452.29	2331615.76
71	340451.96	2331613.87
72	340451.96	2331611.95
73	340452.29	2331610.07
74	340452.95	2331608.26
75	340453.91	2331606.6
76	340455.14	2331605.13
77	340455.37	2331604.91
78	340455.71	2331604.63
79	340456.93	2331603.6
80	340458.6	2331602.64
81	340460.4	2331601.98
82	340462.29	2331601.65
83	340464.2	2331601.65
84	340466.09	2331601.98
85	340467.89	2331602.64
86	340469.55	2331603.6
87	340471.02	2331604.83
88	340471.24	2331605.05